Belgique
Wallonie

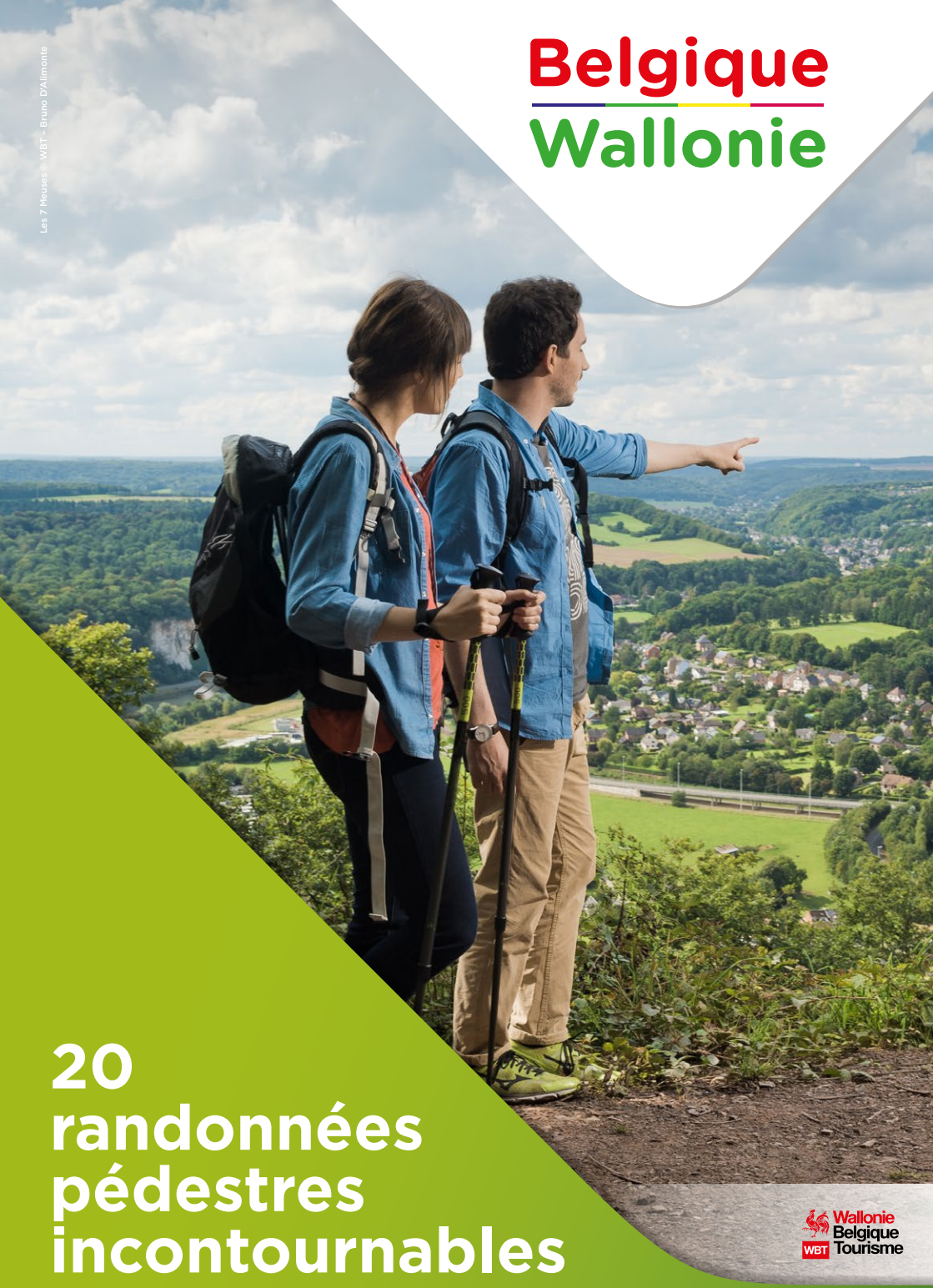

Les 7 Meuses © WBT - Bruno D'Alimonte

20 randonnées pédestres incontournables

Wallonie Belgique Tourisme
WBT

Sommaire

Introduction **4**

Les grands itinéraires **6**

Province du Brabant Wallon

1 Villers-la-Ville 8

2 Waterloo 12

Province de Hainaut

3 Ellezelles 16

4 Frameries 20

5 Virelles 24

Province de Liège

6 Les Avins 28

7 Botrange 32

8 Sart-lez-Spa 36

9 Sedoz 40

10 Xhoffraix 44

Province de Luxembourg

11 Bastogne 48

12 Botassart 52

13 Nisramont 56

14 Redu 60

15 Rochehaut 64

16 Saint-Hubert 68

17 Tavigny 72

18 Wéris 76

Province de Namur

19 Celles 80

20 Nismes 84

Agenda **88**

Envie d'encore plus de découvertes ? **90**

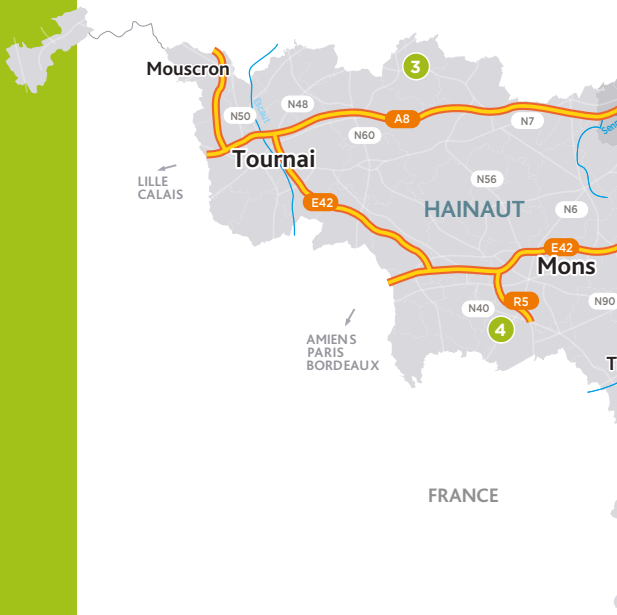

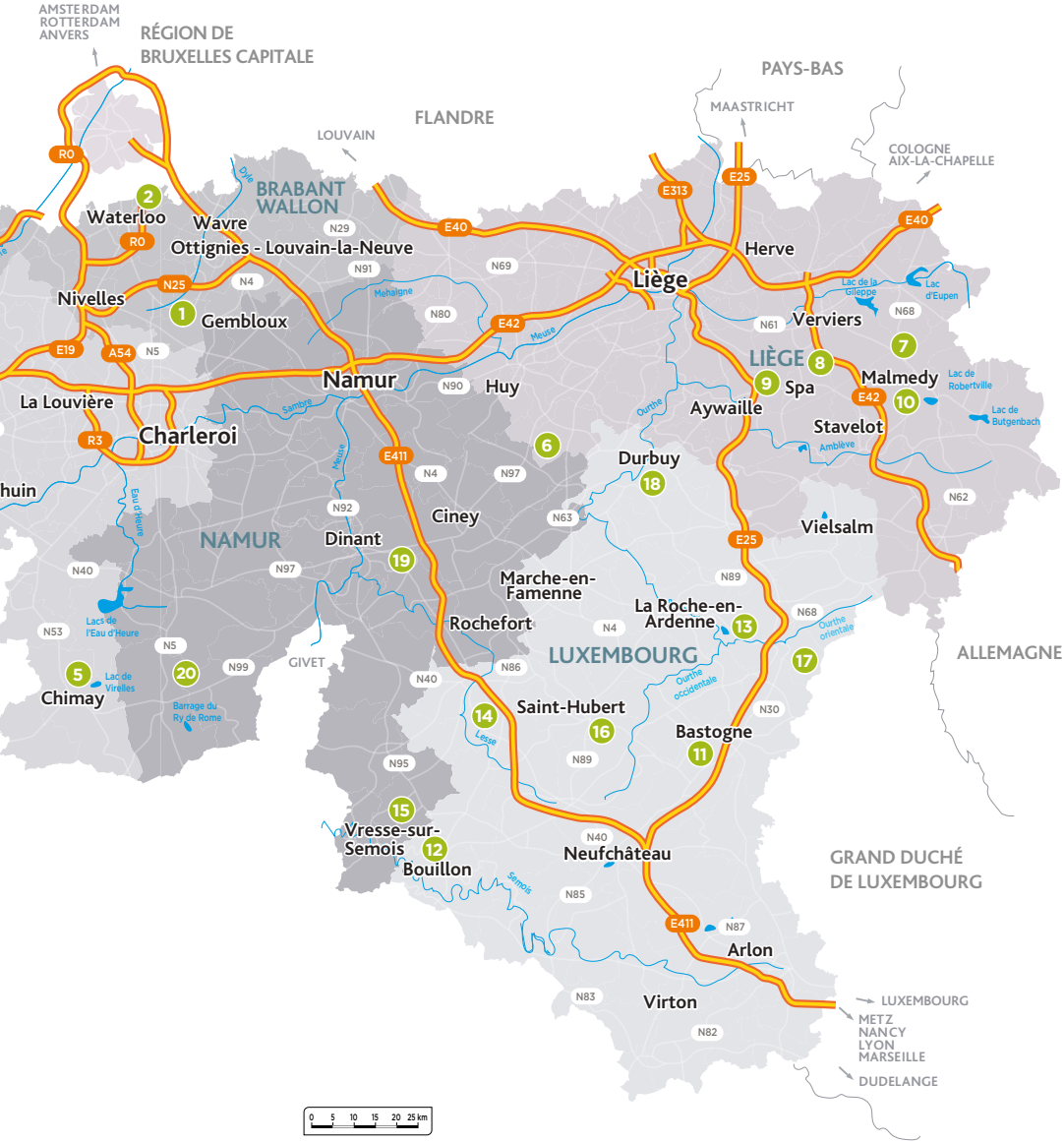
AMSTERDAM
ROTTERDAM
ANVERS
RÉGION DE
BRUXELLES CAPITALE
FLANDRE
LOUVAIN
PAYS-BAS
MAASTRICHT
COLOGNE
AIX-LA-CHAPELLE
BRABANT
WALLON
Waterloo
Wavre
Ottignies - Louvain-la-Neuve
Nivelles
Gembloux
Namur
Huy
Liège
Herve
Verviers
LIÈGE
Spa
Malmedy
Aywaille
Stavelot
Durbuy
Vielsalm
La Louvière
Charleroi
NAMUR
Dinant
Ciney
Marche-en-
Famenne
Rochefort
La Roche-en-
Ardenne
LUXEMBOURG
Saint-Hubert
Bastogne
Chimay
Vresse-sur-
Semois
Bouillon
Neufchâteau
Arlon
Virton
GIVET
ALLEMAGNE
GRAND DUCHÉ
DE LUXEMBOURG
LUXEMBOURG
METZ
NANCY
LYON
MARSEILLE
DUDELANGE
Lac de la Gileppe
Lac d'Eupen
Lac de Robertville
Lac de Butgenbach
Lac de l'Eau d'Heure
Lac de Virelles
Barrage du Ry de Rome
Dyle
Mehaigne
Meuse
Sambre
Eau d'Heure
Ourthe
Ourthe orientale
Ourthe occidentale
Lesse
Semois
Amblève
R0
N25
E19
A54
R3
E40
E42
E411
E313
E25
N29
N91
N4
N5
N80
N69
N90
N97
N92
N63
N40
N53
N99
N86
N89
N61
N68
N62
N30
N95
N85
N87
N83
N82
0 5 10 15 20 25 km

Légende et pictogrammmes

- Départ/arrivée
- Km — Kilométrage de la randonnée
- Durée estimée de la randonnée
- ●○○ — Difficulté de la randonnée (facile – moyen – difficile)
- Thème château
- Thème eau
- Thème faune
- Thème flore
- Thème géologie
- Thème mémoire
- Thème nature

© WBT - Bruno D'Alimonte

Fans de randos, cette brochure sera votre sésame pour marcher vers de nouvelles aventures

Grands itinéraires, châteaux, lieux insolites, patrimoine, histoire, paysages à couper le souffle, villages… Autant de thématiques que d'itinéraires.

Et pourquoi ne pas prolonger votre randonnée par une visite culturelle, une dégustation des spécialités du terroir ou une nuit dans un hébergement local ?

Une manière complète et originale de visiter la Wallonie en une journée, un week-end… seul, en couple, en famille… en été, en hiver… à petit ou grand budget. Le plus difficile sera de choisir !

Bonnes découvertes…

Les Sentiers de Grande Randonnée et les Grands Itinéraires

La Wallonie offre d'infinies possibilités de randonnées ; notamment des grands itinéraires de plusieurs jours en ligne ou en circuits. Il vous sera possible d'emprunter un tronçon de ces grands itinéraires lors de randonnées présentées dans les pages suivantes.

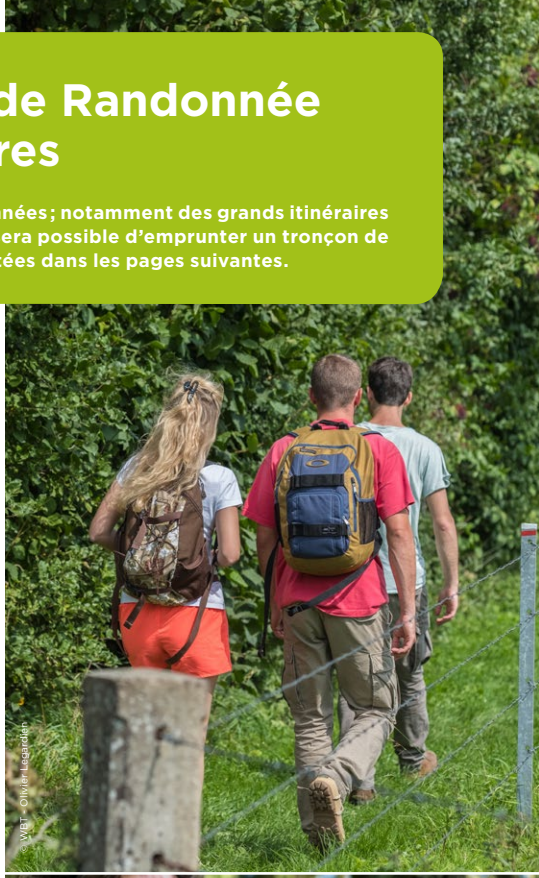
© WBT - Olivier Legrand

1. LES SENTIERS DE GRANDE RANDONNÉE (GR)

Créée il y a près de 60 ans, l'association des Sentiers de Grande Randonnée propose aux randonneurs pédestres **un réseau de plus de 5.000 km d'itinéraires balisés** en Wallonie et à Bruxelles ! Son but ? Faire connaître, promouvoir, encourager et faciliter le tourisme pédestre.

Pour ce faire, l'association a créé des **itinéraires de plusieurs jours**, **des randonnées d'une journée** (15 à 25 km), des **promenades conçues spécialement pour les familles** (7 à 10 km).

Téléchargez gratuitement les tracés GPX ou procurez-vous les topo-guides en vente directement sur le site :
www.grsentiers.org

Le **balisage des Sentiers GR** est permanent et standardisé. Il est réalisé afin de supprimer tout souci de recherche d'itinéraire. Les GR en ligne sont balisés par des **traits blancs et rouges horizontaux**. Depuis 2017, les GR de pays (formant une boucle de plusieurs jours) sont progressivement balisés par des traits jaunes et rouges horizontaux.

© WBT - Olivier Legrand

Balisage GR

Les itinéraires GR incontournables

- **Sentier GR des Abbayes Trappistes** (290 km)
  Vous emmène d'abbaye en abbaye, à la découverte des bières trappistes de **Chimay**, **Rochefort et Orval**. Découpé en 2 tronçons (Orval-Rochefort (116 km) et Rochefort-Chimay (174 km)), l'itinéraire traverse la Fagne et les forêts de Chimay, les bords de Meuse puis la Famenne et le massif ardennais. Suivez le balisage spécifique GR des Abbayes :

Téléchargez le tracé GPX et le topo-guide :
www.grsentiers.org
> GR Abbayes Trappistes

- **Grande Traversée de la Forêt du Pays de Chimay** (178 km)
  Dans un écrin de verdure de 90 000 hectares, cet itinéraire est jalonné de **neuf zones de bivouacs** et de refuges aux couleurs de la forêt. Le randonneur peut ainsi décider de passer la nuit en forêt, à l'aventure !

Téléchargez le tracé GPX et le topo-guide :
www.grsentiers.org
> La Grande Traversée de la Forêt du Pays de Chimay

2. LES ITINÉRAIRES GRANDE TRAVERSÉE DES ARDENNES (GTA)

- **La Transardennaise** (160 km)
  Relie La-Roche-en-Ardenne à Bouillon, traversant les splendides vallées de **la Lesse**, **l'Ourthe et la Semois**, en **7 étapes**: La Roche-en-Ardenne - Sprimont (Sainte-Ode) - Saint-Hubert - Nassogne - Mirwart - Daverdisse - Paliseul – Bouillon.

- **La Transfamenne** (57 km)
  Poursuit La Transardennaise au départ de **Nassogne** pour rejoindre La Roche-en-Ardenne en **3 étapes**: Nassogne - Marche-en-Famenne - Marcourt - La Roche-en-Ardenne.

- **La Transgaumaise** (140 km)
  Vous emmène à la découverte de la **«Petite Provence»**, reliant la Gaume en Belgique et la Lorraine française en **6 étapes**: Virton – Torgny – Montmédy (F) – Orval - Ste Cécile – Izel – Virton.

- **Le Sentier des Vallées de l'Ourthe et du Laval** (105 km)
  Itinéraire en **étoile** composé de **5 boucles** de 17 à 27km, au départ de Sainte-Ode (Domaine de Beauplateau), dans le **parc naturel des deux Ourthes**.

Plus d'infos: ***www.gta.be***

3. D'AUTRES GRANDS ITINÉRAIRES

- **Escapardenne - Eislek Trail** (106 km)
  Entre Kautenbach (Luxembourg) et La Roche-en-Ardenne. **L'itinéraire transfrontalier** suit un tracé balisé dans les deux sens et est divisé en **5 étapes**: Kautenbach (L) – Clervaux (L) – Asselborn (L) – Houffalize – Nadrin – La Roche-en-Ardenne.

Plus d'infos et commande des topo-guides :
www.escapardenne.eu

- **Entre Lesse et Lomme** (78 km)

  Itinéraire à parcourir pendant **3 jours** dans la **Grande Forêt de Saint-Hubert**, avec 3 bivouacs aménagés. Il existe **16 liaisons** avec les villages à proximité pour y passer la nuit dans un gîte. Pour une balade de quelques heures, une portion du parcours peut également être parcourue.

Plus d'infos et application mobile «Promenades à la carte»:
www.lagrandeforetdesainthubert.be

© PNOC

Tous ces itinéraires peuvent être parcourus librement ou en formule package avec ou sans transport de bagages.

Plus d'infos et tarifs:
www.europaventure.be
www.ardennes-rando.com

- **Sentiers d'art** (120 km)
  Grande boucle parsemée de plus de **40 œuvres d'art** dont des abris artistiques réalisés à travers les Vallées des Saveurs (Ciney, Gesves, Hamois, Havelange, Ohey, Somme-Leuze) par des artistes belges et internationaux. Des boucles plus courtes permettent aux **familles** de réaliser des circuits entre 10 et 15 km.

Plus d'infos et téléchargement des cartes et tracés GPX: ***www.sentiersdart.be***

- **Saint-Jacques de Compostelle**
  Les grandes voies jacquaires remises à jour depuis les années 90 partagent de **nombreux tronçons du GR**. Les chemins de Saint-Jacques sont connus comme des **chemins sans frontière**, ni dans le temps, ni dans l'espace.

Plus d'infos et commande des topo-guides:
www.st-jacques.be

1

© MTPVBW

Villers-la-Ville

La grandeur d'une abbaye et d'une forêt

Km 9,5

Thème

Les belles forêts protègent comme un écrin les ruines de l'Abbaye de Villers-la-Ville: la sérénité vous inspirera tout au long de cette balade…

Au XIIIe siècle, l'Ordre de Cîteaux érigea à Villers-la-Ville l'une des plus grandes abbayes du monde chrétien. Si la Révolution française la détruisit en 1789, ses ruines témoignent, aujourd'hui encore, de sa puissance. Eloignez-vous en parcourant son ancien domaine : une magnifique forêt s'ouvre à vous. Telle une grande nef, de grands hêtres dessinent sur le chemin un jeu de lumières. La richesse du grand bois se lit dans le paysage : jonquilles, bleuets s'égrènent tout au long des vallons et des étangs. À l'orée, l'itinéraire vous mène vers les villages de La Roche et de Tangissart, paisibles dans leur isolement. Une descente raide et vous plongez vers un vallon. Vous rejoignez un ruisseau que le castor n'a pas hésité à transformer en petite mangrove. Grande futaie, prairies pâturées, zones humides et vision d'un patrimoine exceptionnel en apothéose : la variété de cette balade est étonnante.

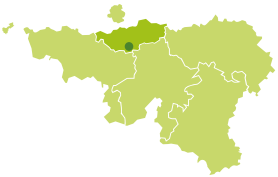

À VISITER

100 m

ABBAYE DE VILLERS-LA-VILLE
L'Abbaye de Villers, fondée en 1146, constitue l'un des témoignages les plus prestigieux de la vie des moines de l'Ordre des Cisterciens. Ses ruines majestueuses reflètent plusieurs styles architecturaux. Profitez de votre visite pour découvrir la micro-brasserie et le vignoble de l'Abbaye!
www.villers.be

10 km

DOMAINE PROVINCIAL DU BOIS DES RÊVES
Domaine en pleine forêt, le Bois des Rêves offre des infrastructures de loisirs pour toute la famille (promenades, pistes VTT, piscine, plaine de jeux, étangs de pêche...).
www.boisdesreves.be

14 km

MUSÉE HERGÉ
La visite BD incontournable en Belgique! Découvrez la vie et l'œuvre du génial auteur belge Georges Remi, le papa de Tintin.
www.museeherge.com

15 km

MUSÉE L
Le Musée universitaire de Louvain-la-Neuve ou Musée L vous invite à découvrir ses riches collections interdisciplinaires. À travers 5 thèmes, le parcours du musée reflète le cheminement de tout créateur et inventeur.
www.museel.be

Musée Hergé

© Nicolas Borel - Atelier Christian de Portzamparc
© Hergé / Moulinsart 2018

OÙ DORMIR?

GÎTE «LE CHALET DE LA JONCQUIÈRE»
Rue de l'Abbaye 39 - 1495 Villers-La-Ville
www.chaletdelajoncquiere.weebly.com

GÎTE «LE BOCAGE»
Rue de Sart 90A - 1495 Villers-la-Ville
www.gitesdewallonie.be

CHAMBRE D'HÔTES «LE TRY LOGIS»
Rue du Try 19 - 1495 Sart-Dames-Avelines
www.letrylogis.be

CHAMBRE D'HÔTES «AU 1001 NUITS»
Avenue des Hêtres 13 - 1495 Villers-la-Ville
www.au1001nuits.be

Km		DIFFICULTÉ	BALISAGE
9,5	3H15	●●○	

ADRESSE DU DÉPART ET PARKING

Syndicat d'Initiative de Villers-la-Ville
Rue de l'Abbaye 53
1495 Villers-la-Ville

PAS À PAS

1. Départ depuis le Syndicat d'Initiative : passez sous la ligne du chemin de fer.
2. Poursuivez en face la route en pavé qui grimpe.
3. À hauteur de la chapelle des Affligés, tournez à gauche.
4. Quittez la route à l'orée pour suivre sur la gauche un large chemin.
5. Dans le bois, tournez à droite.
6. À hauteur d'un carrefour de chemins, suivez celui qui descend vers l'étang, à gauche.
7. À sa hauteur, empruntez le chemin qui grimpe vers la gauche.
8. Vous rejoignez une route en pavé : tournez à gauche vers La Roche.
9. Dans le village, poursuivez tout droit.
10. Tournez à gauche, rue du pont de bois : un sentier se présente sur la droite d'une propriété.
11. Suivez le sentier qui surplombe la ligne de chemin de fer, à gauche.
12. Au carrefour, poursuivez sur le chemin principal vers la droite.
13. Traversez le passage à niveaux.
14. À hauteur du moulin de Chevelipont, suivez la grand-route sur la gauche sur 100 m.
15. Empruntez à droite le chemin qui grimpe.
16. Vous entrez dans Tangissart : traversez le village vers la droite.
17. Empruntez sur la gauche une rue en cul-de-sac qui se termine en sentier escarpé : descendez vers le vallon.
18. Dans le bas du vallon, tournez à gauche pour suivre le cours du ruisseau.
19. À hauteur d'un panneau didactique à propos des castors, suivez le sentier à gauche qui grimpe.
20. Carrefour de chemins dans une forêt de conifères : poursuivez sur celui face à vous (absence de balise). Il va rejoindre les ruines de l'abbaye.

PANNEAUX DIDACTIQUES

FR

TRANSPORTS EN COMMUN

TEC : lignes 27 Gembloux-Marbais et 588 Nivelles-Fleurus

DÉNIVELÉ

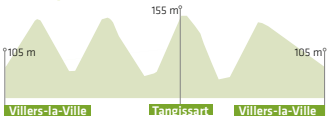

SYNDICAT D'INITIATIVE

Rue de l'Abbaye 53 - 1495 Villers-la-Ville
071/87.98.98
www.villers-la-ville.net

2

© WBT - D. Vasilov

Waterloo

Au cœur de la bataille

Km 14

Thème

De Braine-l'Alleud à Genappe, de Plancenoit à Mont-Saint-Jean, cette balade part sur les traces du champ de bataille de Waterloo.

Depuis la Butte du Lion, vous découvrez un paysage tout en rondeur, loin de cette image de morne plaine décrite par Victor Hugo…. Wellington profita de ce relief pour abriter ses hommes et rendre difficile l'assaut des troupes françaises. Vous foulez une terre labourée par les charges de 35.000 chevaux de la cavalerie et le feu de 500 canons ! Une bataille effroyable où près de 200.000 hommes se sont affrontés pour la destinée de l'Europe, le 18 juin 1815. Peu après avoir traversé ces champs de mémoire, vous entrez dans un beau sous-bois marqué par une profusion de vie. À l'orée, vous découvrez la Ferme du Chantelet qui servit de Q.G. pour le commandant de la cavalerie française, le Maréchal Ney : il annonce celui de Napoléon, à la Ferme Du Caillou. En fin de balade, vous apercevez la Ferme de Goumont (ou Hougoumont), ferme fortifiée qui fut le cadre de combats meurtriers.

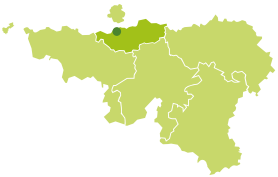

À VISITER

4 km

MÉMORIAL 1815 ET BUTTE DU LION
La Butte du Lion est un monument commémoratif de la Bataille de Waterloo. Erigé entre 1823 et 1826, il marque l'endroit où le Prince d'Orange fut blessé. Au bout de ses 226 marches, il offre un panorama exceptionnel sur le champ de bataille ! À ses pieds, le Mémorial 1815 vous fait revivre l'ultime bataille de Napoléon à travers une scénographie innovante.
www.waterloo1815.be

8 km

MUSÉE WELLINGTON
Le musée retrace de manière didactique le rôle et l'implication de chacune des nations concernées par le conflit. Il aborde également les conséquences de son issue.
www.museewellington.be

4 km

MICRO-BRASSERIE ET MUSÉE DE LA FERME DE MONT-ST-JEAN
Ce lieu historique possède différentes affectations. Il accueille un musée qui rend hommage à la fonction chirurgicale du lieu durant la bataille de Waterloo. La Ferme de Mont-Saint-Jean héberge également la brasserie qui produit la Waterloo, ainsi qu'une distillerie.
www.fermedemontsaintjean.be

15 km

FONDATION FOLON
En plein coeur du superbe parc Solvay à La Hulpe, installée dans la Ferme du Château, la Fondation Folon présente le travail graphique de cet artiste de talent.
www.fondationfolon.be

Musée Wellington

© WBT - Bruno D'Alimonte

OÙ DORMIR ?

CAMPING « RENIPONT »
Route du Ry Beau Ry 7A - 1380 Lasne
www.waterloo-tourisme.com

BED & BREAKFAST « UXBRIDGE COTTAGE »
Chaussée de Bruxelles 214 - 1410 Waterloo
www.uxbridgecottage.com

CHAMBRE D'HÔTES « VILLA TIFFANY »
Chemin Mamour 26 - 1420 Braine l'Alleud
www.villatiffany.be

HÔTEL « LE CÔTÉ VERT » ****
Chaussée de Bruxelles 200G - 1410 Waterloo
www.cotevert.be

Km		DIFFICULTÉ	BALISAGE
14	4H15	●○○	Pas de balisage, n'oubliez pas cette carte pour randonner sur le terrain.

ADRESSE DU DÉPART ET PARKING

Carrefour entre la Chaussée de Charleroi et la Route du Lion – 1410 Waterloo

PAS À PAS

1. Départ du carrefour de la Chaussée de Charleroi et de la Route du Lion, entre le Monument aux Belges et celui de Hanovriens. Tournant le dos au Lion, dirigez-vous vers le Couvent de Fichermont par la Rue de la Croix.
2. Au Couvent de Fichermont, la rue continue à gauche. 500 m plus loin, prenez à droite le Chemin des Catamouriaux.
3. Après avoir longé la Ferme de la Haie, vous arrivez à la Route de la Marache. Prenez à droite jusqu'à la Chapelle Saint-Roch. Tournez à gauche dans le Chemin de La Marache que vous quittez pour entrer à gauche dans la Rue Babeau puis, à droite dans le Chemin de Plancenoit.
4. Vous aboutissez au chemin pavé de Camuselle où vous prenez à droite vers le Monument des Prussiens. Un peu plus loin, à hauteur du rond-point, tournez à gauche vers le Chemin de Lanternier en direction de la Place de Plancenoit.
5. Traversez la Place de Plancenoit pour déboucher Rue du Mouton que vous prenez à gauche.
6. Traversez la Rue d'Anogrune et pénétrez en face sur le site Vivaqua pour rejoindre le Chemin du Moulin Tas qui devient quelques mètres plus loin, le Sentier du Vieux Manand.
7. Tournez à gauche dans le Sentier des Flamands, entre deux prairies bordées de barbelés, puis à droite dans le Sentier de Chantelleux. Montez jusqu'à la Ferme du Chantelet et traversez la cour pour rejoindre la belle chapelle baroque attenante.
8. Poursuivez la route jusqu'à la Nationale 5. Tournez à droite et empruntez la piste cyclable vers le Dernier Q.G. de Napoléon.
9. Plus loin, passez devant la Ferme du Hameau du Roi.
10. Tournez ensuite à droite dans le Chemin de la Maison du Roi.
11. Après environ 400m, tournez à gauche dans l'Avenue du Trianon.
12. Prenez à droite l'Avenue de Fontainebleau qui vous conduit Rue de la Bâchée. Prenez à gauche et, avant le rond-point, découvrez la belle chapelle de pierre sur votre droite. Engagez-vous dans la Rue aux Loups où débouche 500 m plus loin le Chemin de la Belle-Alliance.
13. Vous arrivez Chaussée de Charleroi, à côté de la Ferme de la Belle-Alliance. Vous apercevez à votre gauche la Colonne Victor Hugo et, presque en face, le Monument à l'Aigle blessé. Traversez cette chaussée avec la plus grande prudence.
14. Engagez-vous en face dans le Chemin de la Piedsente de Braine-l'Alleud qui prend le nom de Chemin de Plancenoit.
15. Tournez à droite dans le Chemin des Vertes Bornes vers la Butte du lion.

PANNEAUX DIDACTIQUES

FR, NL et EN

TRANSPORTS EN COMMUN

TEC : ligne 3, Braine-l'Alleud, Genappe, Louvain-la-Neuve

DÉNIVELÉ

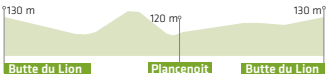

WATERLOO TOURISME

Chaussée de Bruxelles 218 - 1410 Waterloo
02/352.09.10
www.waterloo-tourisme.com

3

© WBT - Hélène Pauliat

Ellezelles

Balade au cœur des Collines

Km
12,9

Thème

Les douces ondulations des collines entourent Ellezelles, un territoire rural où la douceur de vie se retrouve autour de ces petits hameaux du Hainaut occidental.

La région du Pays des Collines possède un haut intérêt biologique et géographique. En suivant le tout nouveau réseau à points-nœuds, partez à la découverte de ce superbe environnement en parcourant cette balade bucolique. S'éloignant du village, le chemin effectue de belles arabesques au milieu des prés. La découverte se poursuit : à chaque virage, découvrez un nouveau panorama, un nouveau grand paysage. De nombreux sentiers ont été rouverts et retracés à travers les prairies: ils sont la trace vivante d'un patrimoine que le Parc naturel a réhabilité. La région d'Ellezelles est assurément l'une des plus agréables à parcourir à pied, avec ce côté rural si apaisant et cette nature si bienveillante...

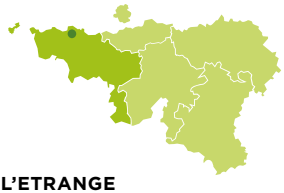

À VISITER

MAISON DU PAYS DES COLLINES
Une chouette baptisée la «Blanche Dame» guide le visiteur tout au long d'un parcours-spectacle de 40 minutes. Au fil des salles, vous découvrez toute la beauté des paysages bocagers, animés par le travail des artistes, artisans et producteurs qui perpétuent les traditions d'un terroir fertile. Les nouvelles technologies se sont associées à l'imaginaire pour vous plonger dans l'univers troublant des contes et légendes locales.
www.paysdescollines.be

1 km
BRASSERIE DES LÉGENDES
Fondée en 2006, cette brasserie reprend la brasserie des Géants et la brasserie Quintine, deux unités de production distinctes.
www.auchaudrondeslegendes.be

SENTIER DE L'ETRANGE
Il se passe de bien étranges choses dans le village d'Ellezelles au cœur du beau Pays des Collines. Au départ de la Maison du Pays des Collines, traversez le village d'Ellezelles et partez à la rencontre de créatures fantastiques et improbables.
www.ellezelles.be

8 km
ECOMUSEE DU PAYS DES COLLINES
Retour dans les années cinquante ! L'Ecomusée du Pays des Collines, consacré à la vie rurale, et son jeu intergénérationnel, les Echos du Temps, vous font vivre des expériences inédites !
www.ecomusee.eu

Brasserie Quintine

OÙ DORMIR ?

CAMPING ET GÎTE «LA FERME DÔRLOÛ»
Vieux moulin 48 - 7890 Wodecq
www.fermedorlou.be

GÎTE «AU CŒUR DES COLLINES»
Camp et Haie 47 - 7890 Ellezelles
www.aucoeurdescollines.be

CHAMBRE D'HÔTES «AU MONT DES COLLINES»
Mont 16 - 7890 Ellezelles
www.aumontdescollines.be

CHAMBRE D'HÔTES «LA DOUCEUR DE LA MICLETTE»
Miclette 12B - 7890 Ellezelles
www.ladouceurdelamiclette.be

Km		DIFFICULTÉ	BALISAGE
12,9	4H40	●●○	Suivre les points-nœuds

ADRESSE DU DÉPART ET PARKING

Maison du Pays des Collines
Ruelle des Ecoles 1
7890 Ellezelles

PAS À PAS

Ce système de **balises à points-nœuds** est très simple : chaque intersection est numérotée et dotée d'une balise directionnelle bordeaux qui comporte le numéro de l'intersection (point-nœud) et le fléchage vers les intersections numérotées suivantes.

Suivez ainsi les points-nœuds indiqués ci-dessous comme itinéraire de randonnée.
La distance entre chaque balise est renseignée entre chaque numéro.

Exemple : *Départ du point* 15 *– marchez 100m - point* 24 *– marchez 2,59 km - point* 44 *– marchez 460m – point* 43 *… et ainsi de suite !*

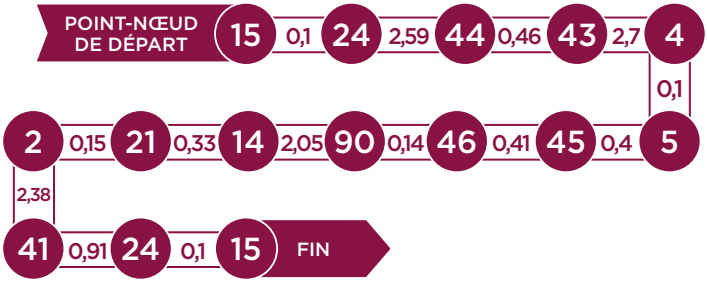

TRANSPORTS EN COMMUN

Ligne TEC 10, Ath-Ellezelles

DÉNIVELÉ



LA MAISON DU PAYS DES COLLINES

Ruelle des Ecoles 1 - 7890 Ellezelles
068/54.46.00
www.ellezelles.be

4

© WBT - Ricardo de la Riva

Frameries

Du noir au vert

Km
15

Thème

Parcourez cette balade qui sillonne les anciens paysages miniers du Borinage, devenus verts et bucoliques.

Approchez-vous d'un châssis à molette, vous dominant de ses 100 mètres de haut : vous voici au Pass. Ce monstre d'acier représente l'épopée de l'extraction minière dans le Borinage au XIXe siècle. Peu après le RAVeL, vous évoluez sur des chemins de campagne, vers Ciply qui devait être à l'époque la frontière entre deux mondes : celui de la paysannerie et celui de la mine. Plus loin, le sentier sinue dans une boulaie, recouvrant un ancien charbonnage. À l'orée, les champs et prés vous mènent vers ces petites maisons qui semblent écrasées par la masse du terril de l'Héribus que vous gravissez. Sur la pente, une magnifique boulaie recouvre le crassier : de nos jours, les terrils sont devenus des havres de paix pour une faune et une flore exubérantes. Vous retournez vers Frameries en empruntant les anciennes lignes de chemin de fer où transitait le charbon : elles sont devenues de formidables échappées dans ce paysage marqué par ce passé industriel émouvant.

Durant cette randonnée, vous empruntez un tronçon du GR « Sentier des Terrils » !

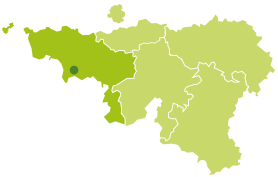

À VISITER

PASS, PARC D'AVENTURES SCIENTIFIQUES
Attraction unique proposant des expositions interactives et des animations passionnantes pour découvrir les sciences autrement.
www.pass.be

4 km

MAISON VAN GOGH
La maison du Marais a été habitée par Vincent Van Gogh. Elle est actuellement dédiée à cet artiste et à son œuvre.
www.maisonvangogh.mons.be

6 km

SITE DU GRAND-HORNU
À visiter : l'ancien charbonnage, inscrit au Patrimoine mondial de l'UNESCO et reconnu comme Patrimoine exceptionnel de Wallonie ; le CID, Centre d'innovation et de design et le MAC's, Musée des Arts Contemporains de la Fédération Wallonie-Bruxelles.
www.grand-hornu.eu

10 km

GRAND LARGE
Le RAVeL passant par ce port de plaisance, il est un point de départ idéal pour les balades pédestres ou cyclistes. Profitez-en également pour vous amuser et vous détendre au centre aquatique Lago Mons Piscine du Grand Large !
www.lago.be

Grand Large

OÙ DORMIR ?

AUBERGE DE JEUNESSE DU BEFFROI
Rampe du Château 2 - 7000 Mons
www.lesaubergesdejeunesse.be

CHAMBRE D'HÔTES « LA CHRYSALIDE »
Rue de l'Espinette 231 - 7033 Cuesmes
www.lachrysalidemons.be

CHAMBRE D'HÔTES « AU PETIT DRAGON »
Rue de la Genièvrerie 49 – 7022 Hyon
www.aupetitdragon.be

HÔTEL « LE DREAM »****
Rue de la Grande Triperie 17 - 7000 Mons
www.hoteldream.be

Km		DIFFICULTÉ	BALISAGE
15	4H30	●●○	RAVeL

ADRESSE DU DÉPART ET PARKING

Parking du Pass
Rue de Mons 3
7080 Frameries

PAS À PAS

1. Rejoignez l'entrée du Pass et longez le long bâtiment pour vous retrouver sur l'ancienne voie de chemin de fer (ligne 98C), devenue un RAVeL.
2. À Frameries, traversez la route pour poursuivre sur le RAVel.
3. L'itinéraire aboutit à une route menant au zoning, tournez à droite.
4. Traversez la grand-route pour emprunter la rue du Chêne (trace GR®), vers Noirchain.
5. Tournez à gauche pour longer le cimetière. Vous marchez sur l'ancienne chaussée romaine de Brunehaut.
6. Passez sous l'autoroute.
7. Dans le hameau de Ciply, empruntez le sentier des Gallies sur la gauche.
8. Le GR® aboutit rue des Robiniers. Suivez sur la gauche le sentier (GR) qui va sillonner un bois de bouleaux.
9. Traversez la grand-route pour suivre en face un chemin.
10. Tournez à droite et longez les clôtures.
11. Poursuivez tout droit, chemin de Bavay.
12. Peu après le pont de chemin de fer, poursuivez tout droit pour rejoindre le terril de l'Héribus.
13. Une variante permet de rejoindre, via de larges escaliers en bois, le sommet du terril (aller-retour). Empruntez par la suite le sentier vers la droite où les marques GR sont parfois difficiles à repérer.
14. Au pied du terril, rejoignez une route et quittez à cet endroit le balisage GR: poursuivez vers la droite.
15. Empruntez à gauche la rue Hector Delanois qui enjambe le pont de chemin de fer pour suivre les indications RAVeL 98.
16. Tournez à gauche dans la rue de Ciply.
17. Juste avant le pont du chemin de fer, empruntez le RAVeL sur la droite.
18. À la bifurcation de RAVeL, empruntez celui de gauche, direction Le Pass.

TRANSPORTS EN COMMUN

TEC, ligne 1, Mons-Saint-Ghislain

DÉNIVELÉ

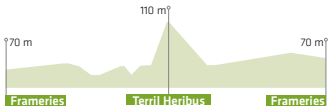

SYNDICAT D'INITIATIVE

Grand-Place 1 - 7080 Frameries
065/51.55.46
www.sipt-frameries.be

5

© WBT - Pierre Pauquay

Virelles

Au royaume des oiseaux

Km
15,9

Thèmes

Que la nature se montre généreuse autour de Chimay! Sur les chemins, vos pas se mêlent aux chants innombrables des oiseaux tandis que le paysage s'ouvre vers les grandes étendues des étangs.

Dès que l'on s'éloigne de Virelles, les zones humides touchent la grande forêt: deux milieux qui permettent à l'avifaune de se développer et de vivre en toute quiétude. Sur ces chemins à travers les grands bois de Chimay, vous foulez une terre calcaire, riche d'une flore très variée. En deuxième boucle, la balade vous mène vers le lieu-dit «La Filature» où se situait, au XIXe siècle, une forge à l'entrée du village de Lompret. Via un chemin agréable, rejoignez le bas du hameau de Vaulx, un endroit magique où coule paresseusement l'Eau Blanche à travers la prairie. Ruisseaux, associations de clairières et de forêts mixtes apportent une biodiversité à la vallée. Durant cette randonnée, vous empruntez un tronçon du Sentier GR des Abbayes Trappistes!

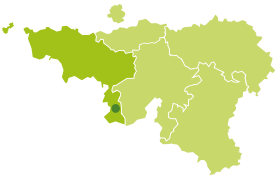

À VISITER

L'AQUASCOPE DE VIRELLES
À l'Aquascope de Virelles, le visiteur fait un voyage depuis le plus bel étang de Wallonie jusqu'à la cîme des arbres… pour une journée 100% nature ! L'Aquascope de Virelles propose de découvrir de manière ludique la « vraie nature ». Le défi de l'Aquascope est de concilier, dans une réserve naturelle, tourisme, protection de la nature et éducation à la nature et à l'environnement.
www.aquascope.be

1 km
LA GRANGE AUX PAPILLONS
Une grande serre de plantes et fleurs tropicales où vous pouvez admirer environ 30 espèces de papillons exotiques vivants.
www.lagrangeauxpapillons.com

4 km
LOMPRET
En bord de rivière, Lompret est formé sur les traces de l'ancien château féodal. Labellisé un des « Plus Beaux Villages de Wallonie », Lompret possède toujours sa silhouette et son habitat des XVIIIe et XIXe siècles.

18 km
LES LACS DE L'EAU D'HEURE
Sur le site des Lacs de l'Eau d'Heure, les activités et infrastructures font le bonheur des sportifs, des familles et des touristes en quête de nature et de plein air : visite du barrage, Laser Game, Aqua Golf, RAVel, Bike Park, centre de balnéothérapie, baignade, trottinettes électriques, paddle, ski nautique, char à voile…
www.lacsdeleaudheure.be

La Grange aux Papillons
© WBT - Bruno D'Alimonte

OÙ DORMIR ?

CAMPING COMMUNAL DE CHIMAY***
Allée du Prince 1 - 6460 Chimay
www.chimaycamping.be

GÎTE « AUX PEUPLIERS »
Rue Neuf-Maisons 8 - 6462 Vaulx-lez-Chimay
www.auxpeupliers.be

BED & BREAKFAST « LE PETIT CHAPITRE »
Place du Chapitre 5 - 6460 Chimay
www.lepetitchapitre.be

HÔTEL DE FRANC BOIS***
Courtil Au Martias 18 - 6463 Lompret
www.hoteldefrancbois.be

Km		DIFFICULTÉ	BALISAGE
15,9	5H20	●○○	

ADRESSE DU DÉPART ET PARKING

Ancienne forge du bois de Blaimont ou le long de l'étang de Virelles.

Rue du Lac - 6461 Virelles

PAS À PAS

1. De l'ancienne forge de Blaimont, suivez la route sur quelques mètres pour rejoindre immédiatement, sur la gauche, un sentier filant à travers une prairie.
2. Dans le centre de Virelles, marchez dans la rue Lapeau.
3. Poursuivez tout droit, toujours rue Lapeau.
4. L'itinéraire tourne à droite, vers un chemin qui va longer en contrebas un premier étang.
5. Traversez la route pour suivre en face un chemin. Peu après un monument dédié à des aviateurs tombés en 1944, l'itinéraire emprunte à gauche un sentier.
6. Rejoignez la route de Petit Ferrière. Tournez à droite.
7. Peu après avoir traversé un beau petit pont, entrez à nouveau dans le bois, à droite.
8. Au bout du chemin, tournez à droite.
9. À hauteur d'un panneau didactique, tournez à droite vers la grand-route.
10. À sa hauteur, empruntez-la sur la gauche sur quelques centaines de mètres.
11. Au carrefour, empruntez la route à droite qui grimpe.
12. Suivez le chemin à droite qui entre dans le bois.
13. À hauteur des panneaux de balisage, suivez cette fois la balade, « Promenade du Bois de Blaimont », marquée du balisage losange bleu, à gauche.
14. Retour sur la petite route. Tournez à droite.
15. Peu après avoir traversé l'ancienne ligne de chemin de fer, devenue un tout nouveau RAVeL, suivez à gauche le sentier : vous êtes sur la trace du GR®, le sentier des Abbayes Trappistes.
16. Le sentier est abrupt et rejoint l'entrée du village de Lompret. Suivez la rue vers la droite.
17. Traversez le pont pour rejoindre l'ancienne Filature.
18. Poursuivez sur le chemin vers la droite.
19. L'itinéraire aboutit à la route menant au hameau de Vaulx. Suivez-la à droite.
20. Peu après l'église, tournez à gauche en empruntant un chemin qui descend vers la vallée.
21. Juste après le pont de la rivière, tournez à gauche et longez l'Eau Blanche.
22. Le sentier quitte la vallée et grimpe en lacets vers la crête.
23. Traversez le nouveau RAVeL et poursuivez le sentier en face.

TRANSPORTS EN COMMUN

Ligne TEC 156c, Chimay - Couvin

DÉNIVELÉ

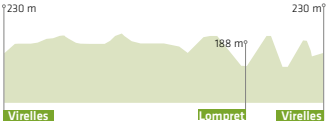

SYNDICAT D'INITIATIVE

Rue de Noailles 6 - 6460 Chimay
060/21.18.46
www.visitchimay.be

6

© Claude Noël

Les Avins

Le Condroz romantique

Km
14,9

Thèmes

Cette balade part à la rencontre de châteaux secrets, de villages de caractère et d'une rivière bucolique: la campagne condruzienne respire la sérénité.

Aux Avins, le temps s'écoule paisiblement… L'itinéraire pénètre au cœur du Condroz, via un superbe chemin qui longe le Hoyoux et qui a laissé des traces de son ancienne exploitation. Ici et là, on peut encore observer des anciens biefs et écluses, rouillés par le temps. À Tibiémont, le hameau est entouré de la rivière que vous vous plaisez à franchir. Un beau chemin en lacets vous mène vers les vastes champs. Là, vous attend le RAVeL que vous longez vers Havelange. Après un kilomètre, l'itinéraire le quitte pour traverser un bois de feuillus. Le chemin sillonne à travers les prés: c'est un peu le tableau rêvé d'un paysage campagnard, confirmé par le site magnifique du Château du Hoyoux. La boucle de retour traverse de superbes villages lovés dans des vallons bucoliques.

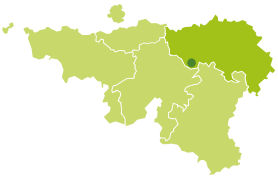

À VISITER

6 km

CHÂTEAU DE MODAVE
Superbe bâtisse du XVIIe siècle, classée au Patrimoine Majeur de Wallonie, implantée sur un piton rocheux. De sa hauteur, le château domine la vallée et vous offre un splendide panorama sur le Condroz.
www.modave-castle.be

18 km

FORT ET MÉMORIAL DE HUY
Construit entre 1818 et 1823 sur le site de l'ancien château, le site est surtout connu pour son *Musée de la Résistance et des Camps de Concentration*.
www.huy.be

18 km

CITY GAMES
Découvrez Huy de manière originale grâce à des animations inspirées des jeux vidéo. Armés d'un smartphone, vous arpentez les rues de Huy devenues terrain de jeu. Les groupes s'affrontent à travers des missions qu'ils doivent chacun réaliser en différents lieux.
www.ichallenge.be

18 km

COLLÉGIALE NOTRE-DAME DE HUY
De style gothique, elle abrite un prestigieux Trésor exposé dans la crypte de 1066. Quatre châsses médiévales, des émaux mosans, sculptures médiévales, textiles de haute époque, orfèvreries hutoises et liégeoises en font son exceptionnelle richesse.
www.huy.be

Château de Modave

OÙ DORMIR ?

GÎTE « LA PETITE PRAIRIE »
Rue Elmer 18 - 4577 Strée
www.lapetiteprairie.be

CHAMBRE D'HÔTES « AUX 4 SAULES »
Rue Surroyseux 30 - 4577 Modave
www.aux4saules.be

CHAMBRE D'HÔTES « LES AUGUSTINS »
Rue des Augustins 28 - 4500 Huy
www.lesaugustins.be

HÔTEL-FERME DU CHÂTEAU D'AHIN***
Chaussée de Dinant 14 - 4500 Huy
www.hotelduchateau.be

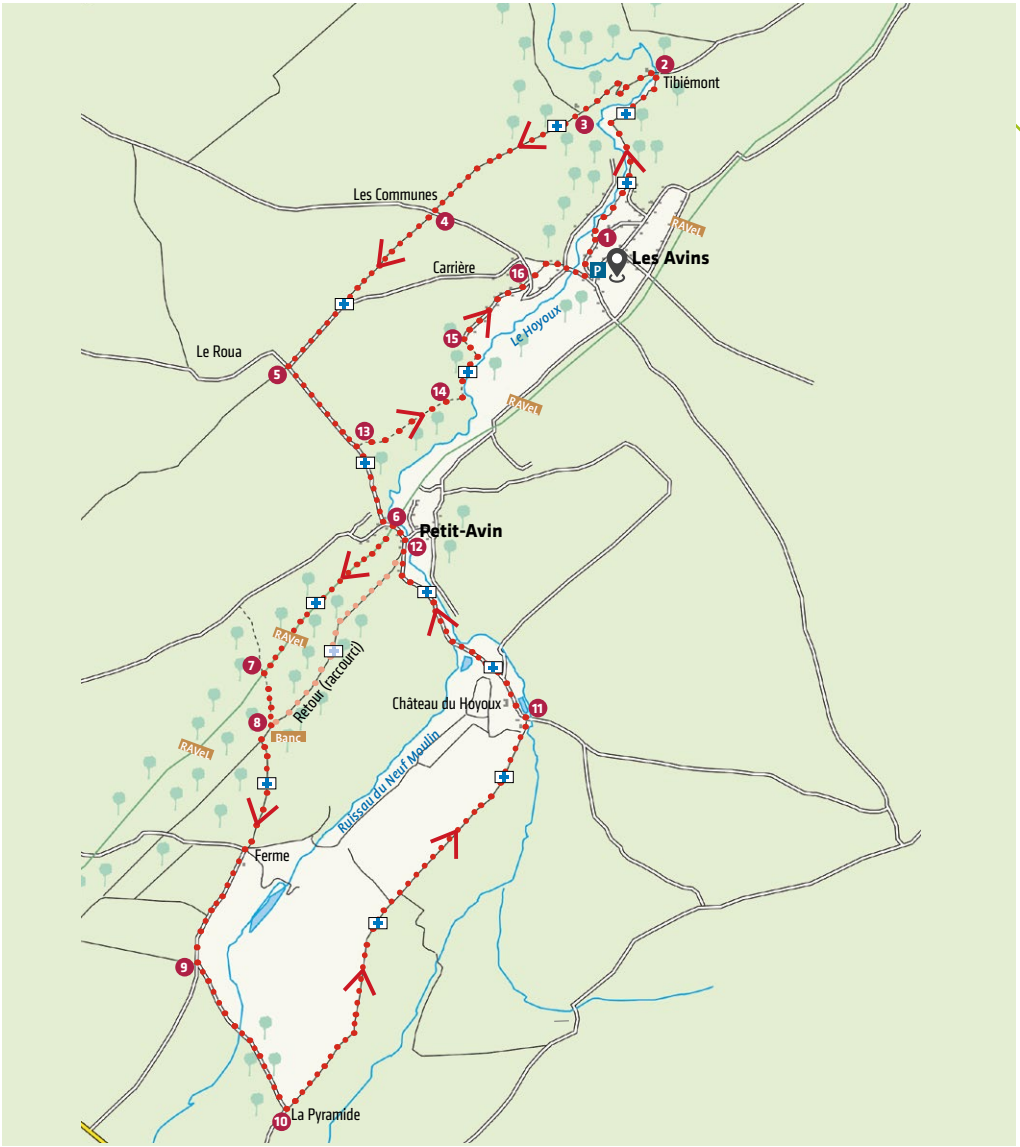

Km		DIFFICULTÉ	BALISAGE
14,9	4H15	●○○	

ADRESSE DU DÉPART ET PARKING

Église des Avins
Rue du Monument - 4560 Les Avins
(Parking face à l'école communale)

PAS À PAS

1. De l'église, descendez les escaliers pour rejoindre le sentier le long du Hoyoux, vers la droite.
2. Au hameau de Tibiémont, traversez le Hoyoux et grimpez la côte sur un chemin carrossable.
3. Poursuivez tout droit.
4. Au sommet, traversez la route et continuez tout droit.
5. Empruntez la route à gauche qui descend vers le vallon.
6. Passez sous le pont du RAVeL pour le rejoindre via un sentier escarpé. Longez la voie verte, vers la gauche, direction Havelange.
7. Quittez le RAVeL à hauteur du panneau « Havelange » pour emprunter un sentier à travers bois, sur la gauche.
8. À l'orée, poursuivez sur le chemin qui descend dans la belle campagne, vers la droite (raccourci possible via le chemin de gauche).
9. Peu après une grande ferme, au carrefour balisé par une sculpture, empruntez la route à gauche.
10. À hauteur de la « Pyramide », tournez à gauche.
11. Longez le Château du Hoyoux et traversez son beau parc.
12. Retour à Petit-Avin : traversez le Hoyoux et à nouveau le pont du RAVeL. Remontez sur la route entre les points 6 et 5.
13. Dans la côte, tournez à droite (absence de balise).
14. À hauteur d'un porche, le sentier descend à travers les prés pour atteindre les rives de Hoyoux que vous longez, rive gauche.
15. Le sentier rejoint la rue des Communes que vous longez.
16. Poursuivez tout droit : au bout de la rue en cul-de-sac, un sentier descend vers le bas du village des Avins.

TRANSPORTS EN COMMUN

TEC, ligne 126a. Huy – Havelange

DÉNIVELÉ

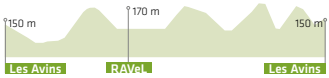

MAISON DU TOURISME TERRES DE MEUSE

Quai de Namur 1 – 4500 Huy
085/21.29.15
www.tourisme-hesbaye-meuse.be

7

© eastbelgium.com - D. Ketz

Botrange

Magie en Hautes-Fagnes

Km 12,7

Thème

Cette balade au coeur des Hautes-Fagnes rejoint le *Noir Flohay* qui forme un îlot au cœur d'une mer végétale : voici peut-être le vrai sommet du pays…

Depuis le Signal de Botrange, le chemin pénètre dans la Fagne et s'enfonce dans le grand silence. Via le GR®, pénétrez dans la Fagne wallonne, le joyau de la réserve. À l'horizon, un îlot émerge au milieu de l'océan jaune, le *Noir Flohay* ! Engagez-vous vers la gauche sur un sentier à peine visible : il va vous mener vers les pins décharnés. Peu après, sur la droite, le long coupe-feu se poursuit plein sud.
Les herbes sont hautes : il faut faire preuve de bon randonneur pour rechercher la bonne trace. De la Helle charriant son eau noire, s'opposent les reflets dorés de la Fagne : la magie du haut-plateau ne faillira jamais…

À VISITER

1 km

LA MAISON DU PARC NATURE BOTRANGE
Située sur le point culminant de la Belgique, la Maison du Parc vous propose des manifestations, des activités éco-pédagogiques, des promenades guidées de mars à novembre, des randonnées à vélo électrique ou en trottinette, ainsi que du ski de fond.
www.botrange.be

16 km

LAC DE BÜTGENBACH
Le lac de Bütgenbach, formé par le barrage de la Warche, offre une panoplie d'activités sportives et récréatives extérieures. Sur la rive, la belle plage de sable VENNtastic Beach offre aux petits et grands de quoi s'amuser : zone de baignade surveillée, trampoline, pédalos, plaine de jeux, kayak.
www.ostbelgien.eu

6 km

CHÂTEAU DE REINHARDSTEIN
Ce château du XIVe siècle, laissé à l'abandon pendant près de 150 ans, connaît une extraordinaire seconde jeunesse depuis qu'un historien en est tombé amoureux. Aujourd'hui complètement reconstruit, le château se visite en une heure environ. Déambulez entre les armures, les tableaux et les tapisseries et redécouvrez l'ensemble du corps de logis (salle des Chevaliers, salle des Gardes, chapelle et appartements).
www.reinhardstein.net

8 km

LAC DE ROBERTVILLE
Le site de Robertville-les-Bains offre au public un bassin de natation en plein air entouré d'une pelouse inondée de soleil et d'une plage de sable fin destinée aux enfants.
www.robertville.be

Château de Reinhardstein

© WBT - S. Wittenbol

OÙ DORMIR ?

CAMPING ANDEREGG
Bruyères 4 - 4950 Waimes
www.campinganderegg.be

GITE D'ÉTAPE D'OVIFAT
Rue des Charmilles 69 - 4950 Ovifat
www.gitesdetape.be

VILLAGE DE VACANCES «LE VAL D'ARIMONT»
Chemin du Val 30 - 4960 Malmedy
www.val-arimont.be

HÔTEL WELLNESS «DOMAINE DES HAUTES FAGNES»****
Rue des Charmilles 67 – 4950 Ovifat
www.dhf.be

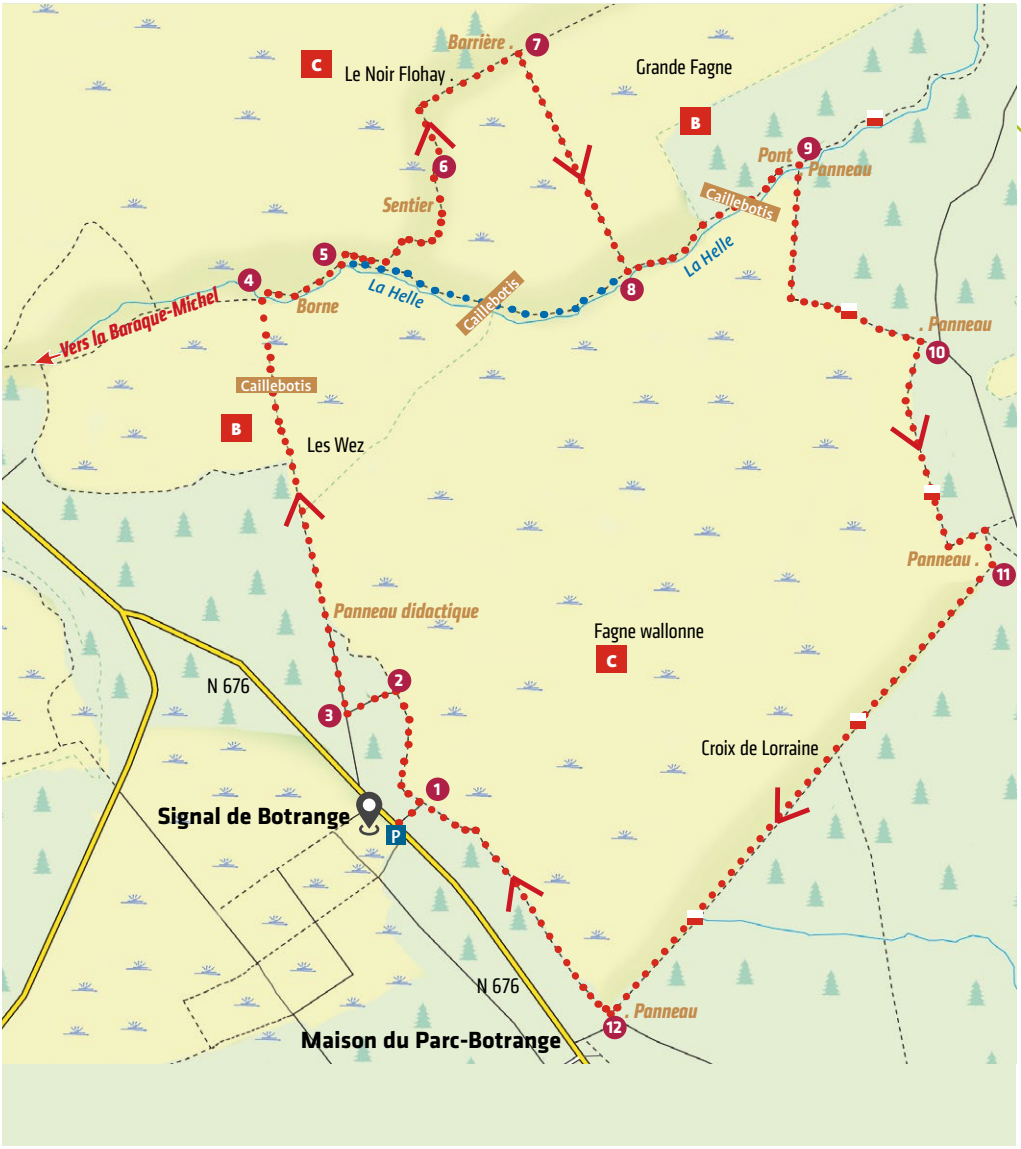

Km		DIFFICULTÉ	BALISAGE
12,7	3H30	●●○	

ADRESSE DU DÉPART ET PARKING

Signal de Botrange
Route de Botrange 133
4950 Waimes

PAS À PAS

1. Du parking, traversez la grand-route pour vous diriger vers le podium où admirer le panorama de la Fagne.
2. L'itinéraire tourne à gauche et évite une zone interdite (barrière).
3. Vous aboutissez à un large chemin. Marchez vers la droite où se présentent, à la fin du chemin, les premiers caillebotis.
4. Carrefour en T de caillebotis. Tournez à droite et longez l'ancienne borne frontière.
5. Pour rejoindre le *Noir Flohay*, un sentier s'échappe à gauche. Il est repérable à hauteur d'un débordement de caillebotis. Il est également possible de poursuivre sur les caillebotis et de rejoindre la Helle (en bleu sur la carte).
6. Le sentier tournoie dans la Fagne et rejoint le *Noir Flohay* où vous observez un magnifique paysage.
7. À la sortie des pins, un sentier descend à droite, à hauteur d'une barrière.
8. Vous rejoignez les caillebotis que vous suivez sur la gauche.
9. Traversez le pont *Marie Anne Libert*, grimpez le talus et suivez le GR®.
10. À hauteur du panneau (carte des Hautes-Fagnes), empruntez le GR® vers la droite le long de la Fagne wallonne.
11. Poursuivez vers la droite où se présente un long chemin rectiligne GR®.
12. À hauteur du panneau, tournez à droite et remontez vers le Signal de Botrange.

PANNEAUX DIDACTIQUES

FR, NL et DE

TRANSPORTS EN COMMUN

TEC, ligne 394 (Eupen-Bullingen) et ligne 390 (Verviers-Rocherath).

DÉNIVELÉ

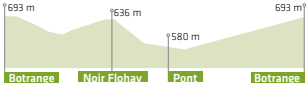

OFFICE DU TOURISME

Bureau de Botrange
Route de Botrange 133b - 4950 Waimes
080/44.73.00
www.ostbelgien.eu

8

© SWDT - P. Pauquay

Sart-lez-Spa

L'écume au pied des Fagnes

Km
11,4

Thème

De ruisselet naissant dans les Fagnes, la Hoëgne devient une rivière au caractère aussi romantique que sauvage !

Lors de cette balade, vous n'empruntez que peu de lignes droites… Il y a même une sorte d'ivresse à se prendre au jeu, à suivre les tours et détours du sentier se faufilant pour tenter de longer la rivière espiègle. Enjambez un pont en bois pour dominer une cascatelle ou marchez sur un caillebotis pour traverser une zone plus humide. Un plaisir qui ne se dément jamais : les rambardes et les cailloux du chemin sont patinés par les nombreux promeneurs qui la sillonnent depuis son inauguration, en 1899, par la reine Marie-Henriette ! Les paysages se déclinent en notes sombres ou claires quand la rivière traverse des forêts ou des landes. Au pont du Centenaire, rejoignez la « Vecquée », un ancien chemin qui traverse les décors fagnards. Un paysage plus ouvert vous accompagne vers Solwaster, un village ardennais situé dans un écrin naturel, entre Fagnes et forêts.

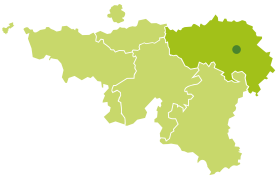

À VISITER

4 km

LAC DE WARFAAZ
Son pourtour est asphalté, ce qui permet un accès aisé vers les lieux de pêche. De nombreuses balades, une plaine de jeux, des locations de pédalos ainsi que plusieurs points de restauration sont disponibles à proximité du lac.
www.liegetourisme.be

6 km

THERMES DE SPA
Profitez d'un équipement complet mêlant tradition des soins thermaux et bien-être moderne!
www.thermesdespa.com

7 km

POUHON PIERRE LE GRAND, IMMERSIA ET JOAN MIRÒ
Le Pouhon Pierre le Grand accueille en son sein la source la plus importante de Spa, ainsi que l'Office du Tourisme. Découvrez-y également les richesses de la Ville d'Eaux et de sa région grâce à la réalité virtuelle (Immersia). Profitez-en pour visiter l'exposition permanente consacrée au maître espagnol Joan Miró.
www.spatourisme.be

Thermes de Spa

OÙ DORMIR?

CAMPING «PARC DES SOURCES»
Rue de la Sauvenière 141 - 4900 Spa
www.campingspa.be

DOMAINE CORSENDONK SOL CRESS
Spaloumont 5 - 4900 Spa
www.corsendonkhotels.com

CHAMBRE D'HÔTES «L'ETAPE FAGNARDE»
Avenue Dr Pierre Gaspar 14 - 4900 Spa
www.ef-spa.be

LA CABANE DU BOIS DORMANT
Avenue Peltzer de Clermont 26 - 4900 Spa
www.lacabaneduboisdormant.be

SILVA HOTEL SPA-BALMORAL****
Route de Balmoral 33 - 4900 Spa
www.silvahotelspabalmoral.be

Km		DIFFICULTÉ	BALISAGE
11,4	3H45	●●○	

ADRESSE DU DÉPART ET PARKING

Parking «Au Pont de Belleheid»
Roquez 49
4845 Jalhay-Sart

PAS À PAS

1. Départ depuis le parking, de l'autre côté du gué. Un portique en bois vous fait entrer dans la vallée.
2. À la cascade Léopold, longez un abri. Le sentier se poursuit le long de la rivière.
3. Le sentier aboutit au pont du Centenaire, situé à droite. Poursuivez vers la gauche.
4. En face, grimpez sur un large chemin caillouteux vers le balisage losange jaune. Le balisage est vert sur quelques centaines de mètres.
5. Peu après une mare, le balisage de l'itinéraire bifurque à gauche.
6. Après une longue progression à travers la Fagne et les forêts de conifères, vous arrivez, dans la descente, dans un paysage plus ouvert. Continuez tout droit.
7. Peu après la *Maison Fagne*, poursuivez la descente vers Solwaster.
8. À hauteur d'une aire de pique-nique, poursuivez vers la gauche.
9. L'itinéraire quitte la route et emprunte à gauche un chemin à travers les haies vives.
10. Peu après un arbre mort, quittez le balisage losange jaune pour suivre en face le chemin GR® qui descend vers le pont Michel Thorez.

TRANSPORTS EN COMMUN

TEC, ligne 744 Spa - Stavelot - Trois-Ponts

DÉNIVELÉ

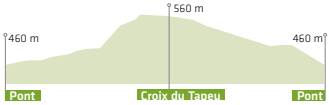

OFFICE DU TOURISME

Pouhon Pierre le Grand
Rue du Marché 1A - 4900 Spa
087/79.53.53
www.spatourisme.be

9

© WBT – P. Pauquay

Sedoz

Le ruisseau enchanté

Km
14,6

Thème

Près de Remouchamps, l'Amblève a dessiné une vallée encaissée où se jettent le Ninglinpso et la Chefna, deux ruisseaux que cette très belle balade va rejoindre.

Dès les premiers mètres, la progression le long du Ninglinspo est un enchantement. Le sentier sinue et tente de suivre le ruisseau espiègle: les petits ponts en bois succèdent à des cascatelles. Le joli sentier poursuit la remontée du torrent, marquée par des vasques. Peu après une longue traversée, apparaît le hameau perdu de Ville-au-Bois. Il annonce une superbe descente qui va longer un autre ruisseau, la Chefna, tout aussi remarquable pour son environnement sauvage et préservé. Les grands paysages se poursuivent en fin de balade: les Fonds de Quarreux, ces formidables blocs de quartzite, sont disséminés dans le lit de l'Amblève.

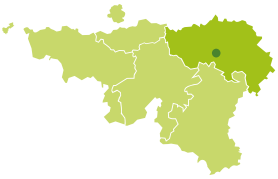

À VISITER

6 km

GROTTES DE REMOUCHAMPS
Accessibles aux touristes depuis 1828, les Grottes de Remouchamps se visitent à travers des salles spectaculaires. Vous aurez le plaisir de découvrir : des galeries spacieuses, merveilleusement décorées par la nature ; une salle découverte en 1912, la Cathédrale, haute de 40 m ; une rivière souterraine subtilement éclairée par des LED ; un retour magique en barque.
www.lesgrottes.be

10 km

MONDE SAUVAGE
SAFARI PARC D'AYWAILLE
En petit train ou en voiture, vous parcourez un circuit de 16 km, comme dans un véritable safari africain. Des girafes, éléphants, hippopotames, rhinocéros et bien d'autres espèces évoluent dans un cadre naturel et en semi-liberté. Vous poursuivez la balade dans l'espace sud-américain, avec le temple maya, le dôme et les volières. Découvrez également les ours, les grands fauves, l'île aux singes et les lémuriens ou l'autrucherie.
www.mondesauvage.be

14 km

FORESTIA
Forestia est un parc dédié à la compréhension de la Nature. Profitez d'une journée inoubliable entre le parc animalier, le parcours aventure et de nombreuses autres surprises.
www.forestia.be

© Les Grottes de Remouchamps

Les Grottes de Remouchamps

OÙ DORMIR ?

CAMPING EDEN
Rue de Trois-Ponts 90A - 4920 Aywaille
www.ovatourisme.be

CHAMBRE D'HÔTES
« A L'OMBRE DU TILLEUL »
Fond de la ville 3 - 4920 Aywaille
www.hotes.be

GÎTE « AU CHAT-MOINEAU »
Rue Lombry 52 - 4920 Aywaille
www.accueilchampetre.be

ROYAL HÔTEL RESTAURANT BONHOMME***
Rue de la Reffe 26 – 4920 Remouchamps
www.hotelbonhomme.be

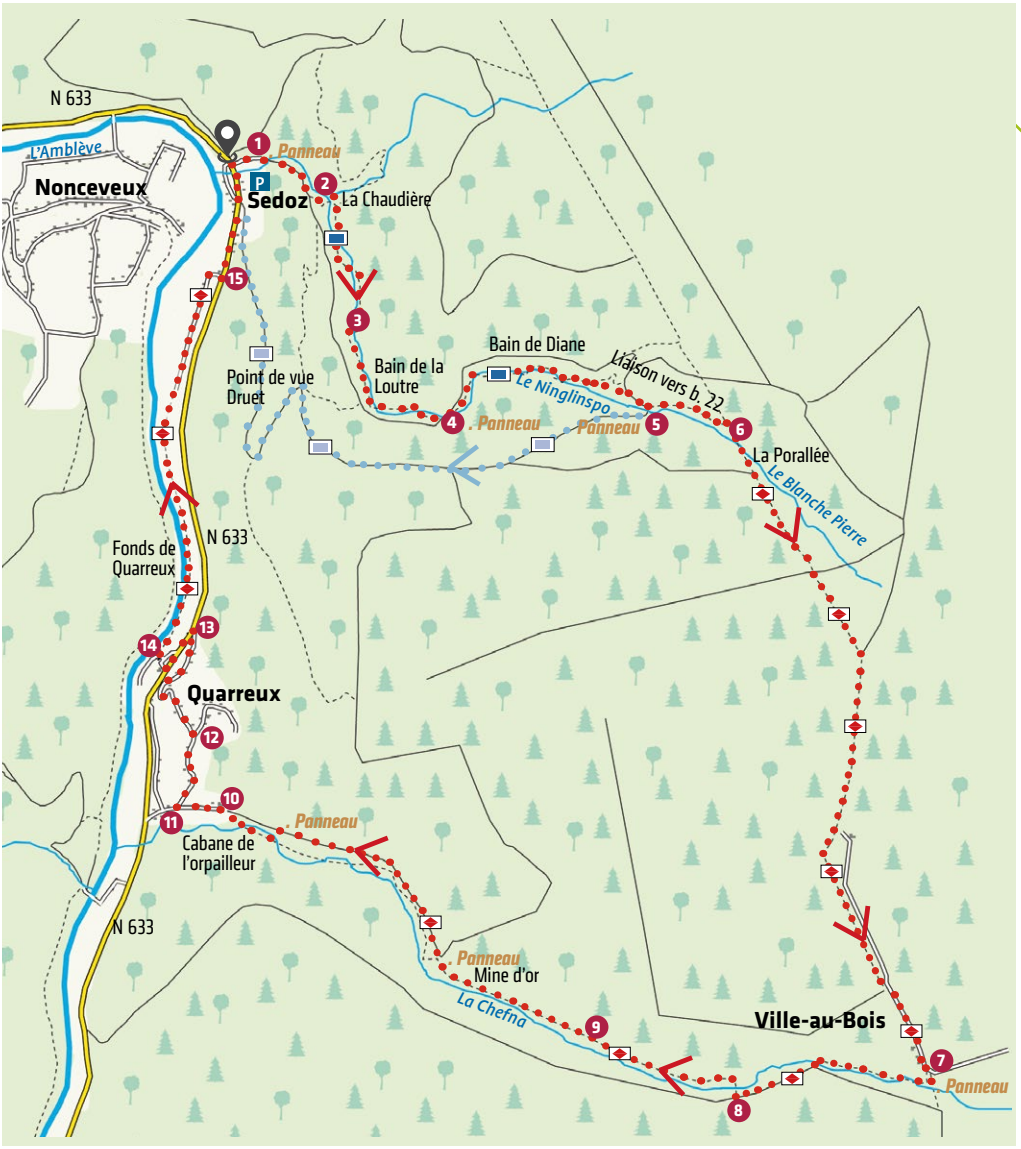

Km		DIFFICULTÉ	BALISAGE
14,6	4H20	●●●	

ADRESSE DU DÉPART ET PARKING

Parking de Sedoz
Route de Sedoz
4920 Aywaille

PAS À PAS

1. Depuis le parking, suivez la balade n°21, marquée d'un balisage rectangle bleu.
2. À la cascade de la Chaudière : empruntez la passerelle pour vous retrouver sur l'autre rive du Ninglinspo.
3. La progression le long du ruisseau vous fera passer par 20 petits ponts en bois !
4. La balade rejoint un plus large chemin sur quelques mètres. Quittez-le pour emprunter un sentier nettement plus escarpé, doté de câbles, rive droite du torrent.
5. À hauteur de la Fourche, quittez la balade 21 (qui rejoint le point de vue Drouet, en bleu sur la carte) et empruntez l'itinéraire de liaison vers la balade 22, situé rive droite du ruisseau de Blanche Pierre.
6. Peu après la borne de la Porallée, rejoignez la balade n°22 (balisage losange rouge) et marchez à droite sur un long chemin forestier.
7. À la sortie de Ville-au-Bois, quittez la route et poursuivez sur un sentier qui longe la Chefna naissante, rive droite.
8. Quittez le chemin pour suivre à droite un sentier caché dans une étendue d'épicéas.
9. L'itinéraire descend et longe le torrent. Passez à côté de l'ancienne mine d'or.
10. Peu après la cabane de l'orpailleur, vous aboutissez à une petite route.
11. Continuez à la suivre jusqu'au carrefour. Grimpez à droite (petite route) vers les maisons de Quarreux.
12. À hauteur des maisons, tournez à gauche via la rue de Quarreux qui descend en lacets.
13. Traversez la grand-route et suivez-la sur 50 m, vers la gauche.
14. Passez sous le chemin de fer à droite et rejoignez le site des Fonds de Quarreux.
15. Au bout de la rue, rejoignez la grand-route qui vous ramène vers Sedoz.

PANNEAUX DIDACTIQUES

FR, NL, EN et DE

TRANSPORTS EN COMMUN

TEC, lignes 11b et 48
(arrêt au village de Nisramont).

DÉNIVELÉ

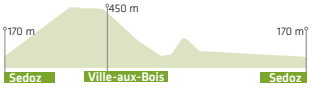

MAISON DU TOURISME OURTHE-VESDRE-AMBLÈVE

Rue de Louveigné 3 - 4920 Aywaille
043/84.35.44
www.ovatourisme.be

10

© WBT - P. Paquay

Xhoffraix

Vision panoramique

Km
13,8

Thèmes

Entre rochers abrupts et torrents, cette longue et magnifique balade sillonne la vallée encaissée de la Warche.

Xhoffraix se protège de son climat en s'arborant de grandes haies. Et du haut plateau dévalent torrents et ruisseaux: vous êtes au cœur d'une région qui vous emporte vers de grandes randonnées. Très rapidement, au détour d'un virage, la vue sur la vallée de la Warche se découvre: vous rejoignez la rivière via un sentier escarpé. Vous entrez dans un petit canyon qui va vous mener au pied du Château de Reinhardstein. Là, un petit sentier de muletier s'envole vers les crêtes. Au sommet, l'itinéraire se met à tournoyer, à jouer avec les courbes du relief et offre des panoramas sur la vallée étroite. Plus loin, le sentier dégringole vers le camping du Moulin. La dernière côte, le long du ruisseau du Coreu, vous hisse vers Xhoffraix, clôturant cette randonnée exigeante.

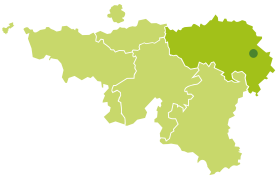

À VISITER

7 km
CHÂTEAU DE REINHARDSTEIN
Musée, initiation au tir à l'arc, spectacle de fauconnerie, repas médiévaux…
www.reinhardstein.net

7 km
MALMUNDARIUM
Cet ancien monastère est un espace de mémoire, d'art, d'histoire et de culture à visiter dans les Cantons de l'Est.
www.malmundarium.be

12 km
BAUGNEZ 44 HISTORICAL CENTER
Musée de la Bataille des Ardennes à Malmedy.
www.baugnez44.be

20 km
LAC DE LA GILEPPE
Visite du barrage, promenades, plaine de jeux, restaurant panoramique, accrobranche…
www.gileppe.com

Baugnez 44 Historical Center
© WBT - David Samyn

OÙ DORMIR ?

AUBERGE DE JEUNESSE DE MALMÉDY
Route d'Eupen 36 - 4960 Malmedy
www.lesaubergesdejeunesse.be

CAMPING FAMILIAL
Rue des Bruyères 19 - 4960 Malmedy
www.campingfamilial.be

CHAMBRE D'HÔTES
«LA FERME D'ARIMONT»
Chemin de la Cense 22 - 4960 Malmedy
www.fermedarimont.be

HÔTEL
«LA MANUFACTURE DE MALMEDY»****
Route de Waimes 19b - 4960 Malmedy
www.manufacturedemalmedy.be

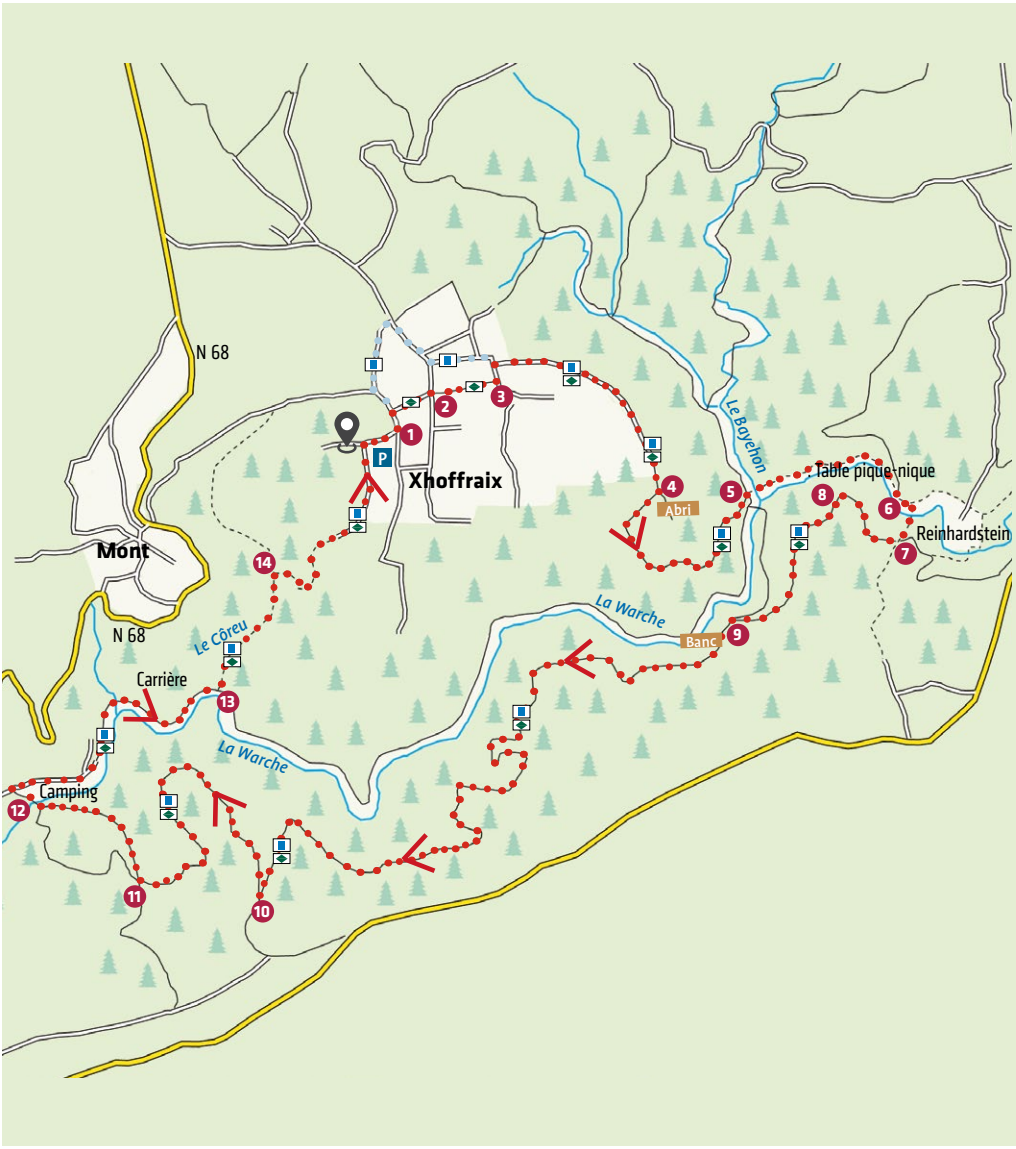

Km		DIFFICULTÉ	BALISAGE
13,8	4H40	●●●	

En été 2019, le balisage losange vert devient rectangle bleu.

ADRESSE DU DÉPART ET PARKING

Parking de l'église
Rue Curé Beckmann
4950 Xhoffraix

PAS À PAS

1. Du parking, rejoignez la rue Renier de Brialmont où vous prenez en contrebas la ruelle du Petit Village. Le nouveau parcours rectangle bleu poursuit sur la rue Renier de Brialmont (voir carte) et rejoint la rue Large Voie (après le point 3).
2. Poursuivez tout droit.
3. À la sortie de la ruelle, tournez à gauche (rue de la Borbotte) pour emprunter tout de suite à droite la rue Large Voie.
4. Suivez le chemin vers la droite.
5. Dans la vallée, traversez le pont en face et empruntez le sentier le long de la Warche.
6. Ne suivez pas le sentier à gauche qui grimpe mais bien celui qui longe vers la droite les rives de la Warche que vous traversez un peu plus loin. Après le pont, forte côte.
7. Dans l'ascension, suivez le sentier vers la droite.
8. Longez le Nez Napoléon, un beau point de vue sur la vallée.
9. Poursuivez tout droit. Le sentier à droite redescend directement vers la Warche.
10. Tournez à droite sur un plus large chemin : début de la descente.
11. Suivez le chemin principal qui descend fortement jusqu'à la rivière.
12. À hauteur du camping du Moulin, traversez la Warche et rejoignez à droite la route de la Carrière.
13. Peu après avoir contourné la carrière, traversez le Côreu et grimpez immédiatement à gauche le long du torrent : le sentier est raviné.
14. Dans l'ascension, empruntez le sentier à droite qui grimpe vers Xhoffraix.

TRANSPORTS EN COMMUN

TEC, ligne 397 Malmedy – Mont

DÉNIVELÉ

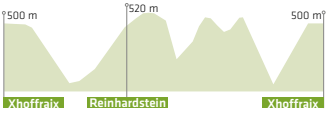

MAISON DU TOURISME DES HAUTES FAGNES - CANTONS DE L'EST

Place Albert 1er 29a - 4960 Malmedy
080/33.02.50
www.ostbelgien.eu

11

© WBT - Joseph Hannart

Bastogne

La balade du souvenir

Km 16,5

Thème

Bastogne a lié son destin avec l'Histoire quand les Américains y ont bloqué l'offensive allemande lors du terrible hiver de 1944.

Si l'empreinte de cette bataille est encore présente dans le paysage, la région est également charmeuse. Du Mardasson où sont gravés les noms des soldats américains morts au combat, rejoignez la campagne apaisante de Bastogne: qui imaginerait que d'effroyables combats se sont déroulés dans les villages traversés, comme Neffe et Bizory. L'émotion se poursuit quand vos pas vous mènent dans le Bois de la Paix, une magnifique œuvre paysagère dédiée à la paix. Les 4.000 arbres qui le composent ont été plantés lors du 50ème anniversaire de la Bataille des Ardennes. Les 3 bosquets, de bouleux, de sorbiers, de chênes et de hêtres, sont un hommage aux anciens combattants et à toutes les victimes civiles. Plus loin, au gré de la belle campagne bocagère, rejoignez l'orée du Bois Jacques où les soldats américains d'une compagnie américaine parvinrent à tenir leur position, sous une température glaciale de -28 degrés. Le paysage de la région est marqué au fer rouge mais Bastogne est devenue la ville de la fraternité universelle.

À VISITER

MARDASSON
Ce mémorial, construit pour honorer la mémoire des 76.890 soldats américains tués lors de la Bataille des Ardennes, est l'emblème de la ville. Son plan représente l'étoile américaine, en souvenir des disparus.
www.bastogne-tourisme.be

2 km
BASTOGNE BARRACKS
Un Centre d'Interprétation de la Seconde Guerre mondiale est installé dans les Bastogne Barracks. Vous pourrez également y découvrir l'actuel atelier de restauration des véhicules militaires. Enfin, complétez votre visite par le 101e Airborne Museum où sont rassemblés de nombreux objets d'époque.
www.bastogne-barracks.be

700 m
BASTOGNE WAR MUSEUM
Ce musée vous immerge dans la réalité de la Seconde Guerre mondiale et de la Bataille des Ardennes. Dans ce bâtiment à l'architecture audacieuse et contemporaine, vous vivrez la vie de quatre personnages au travers d'objets d'époque, de mises en scène multi-sensorielles et 3D, mais aussi de témoignages.
www.bastognewarmuseum.be

Bastogne War Museum

OÙ DORMIR ?

CAMPING DE RENVAL***
Rue de Marche 148 - 6600 Bastenaken
www.campingderenval.be

BED & BREAKFAST
« SANTA FE – LUTREBOIS »
Lutrebois 11 – 6600 Bastogne
www.santafelutrebois.be

DOMAINE DE LA FERME DES BISONS
Recogne – 6600 Bastogne
www.fermedesbisons.be

GÎTE « LA BOVIRE »
Rue de Neufchâteau 78 - 6600 Bastogne
www.labovire.be

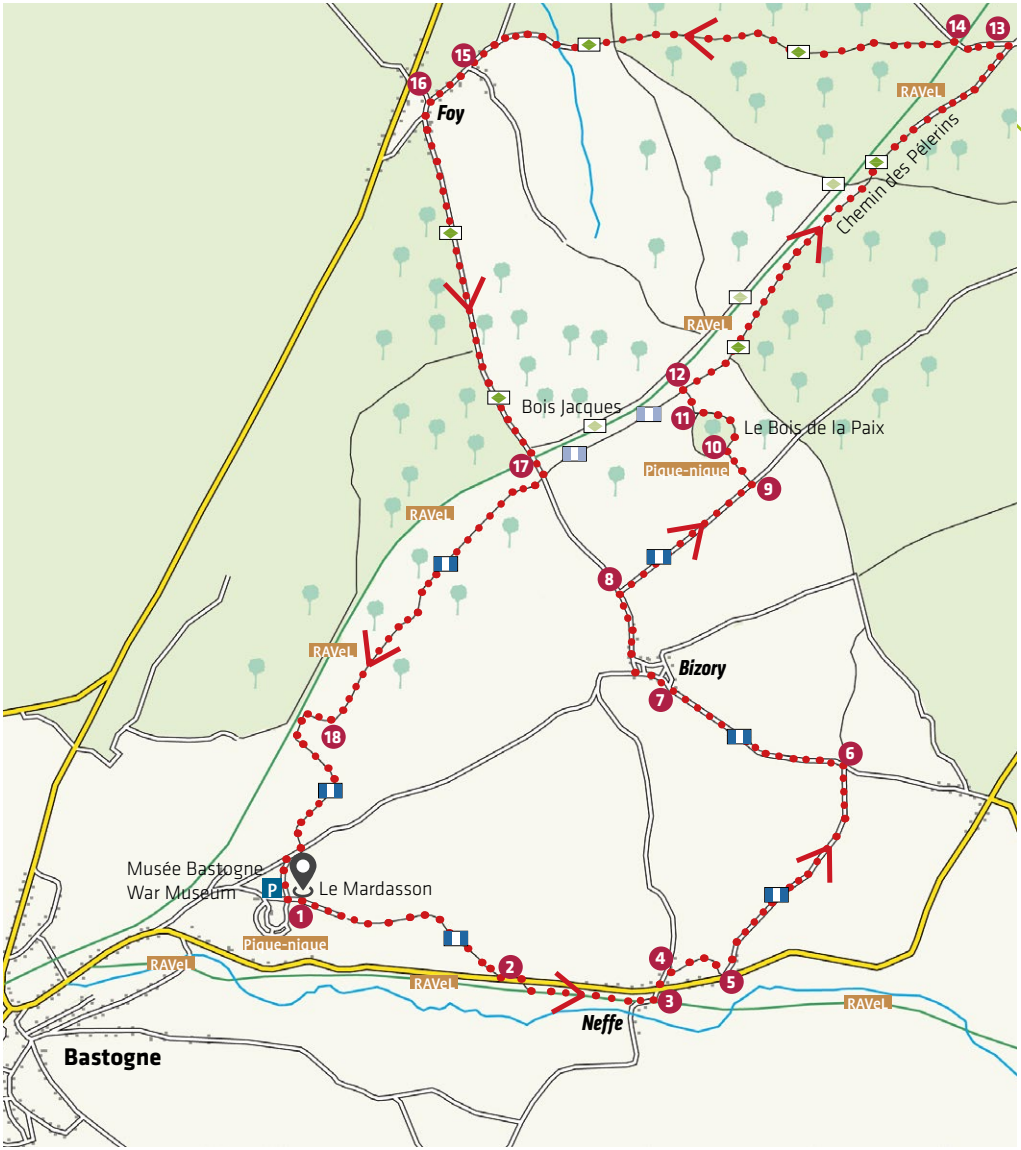

Km		DIFFICULTÉ	BALISAGE
16,5	4H30	●○○	

ADRESSE DU DÉPART ET PARKING

Mémorial du Mardasson
Route de Bizory 1
6600 Bastogne

PAS À PAS

1. Du Mardasson, laissez à droite la grande statue des amoureux et suivez le chemin qui va traverser les champs (Promenade du Bois de la Paix).
2. Ne longez pas la grand-route mais empruntez le tracé du RAVeL, situé à droite jusque Neffe.
3. Dans Neffe, rejoignez la chapelle et empruntez la route, en face, direction Bizory.
4. Dans la côte, suivez à droite le chemin redescendant vers la grand-route.
5. À sa hauteur, grimpez immédiatement à gauche vers la petite route de remembrement.
6. Au carrefour, tournez à gauche pour rejoindre Bizory.
7. Dans le village, à hauteur du panneau de balades, suivez la route direction « Bois de la Paix ».
8. Tournez à droite, via une petite route carrossable.
9. Tournez à gauche, vous entrez dans le Bois de la Paix.
10. Vous en effectuez le tour, vers la droite.
11. Le balisage quitte le bois et suit un chemin menant vers le Chemin des Pélerins.
12. Tournez à droite pour suivre cette fois le balisage losange vert (Promenade du Chemin des Pélerins).
13. Peu après un petit champ d'aviation pour modélisme, tournez à gauche.
14. Traversez le RAVeL pour emprunter à gauche un chemin qui va courir à travers une belle forêt.
15. Rejoignez le village de Foy. Poursuivez tout droit, via la rue principale du village.
16. Tournez à gauche.
17. Peu après avoir traversé le RAVeL où se situe le monument mémorial de la Compagnie E, suivez le chemin longeant en parallèle la voie verte où vous retrouvez le balisage de la Promenade du Bois de la Paix (rectangle bleu et blanc).
18. Le chemin contourne la carrière pour aboutir plus loin à l'entrée du Bastogne War Museum.

TRANSPORTS EN COMMUN

Ligne TEC 17, Houffalize - Bastogne

DÉNIVELÉ



MAISON DU TOURISME DU PAYS DE BASTOGNE

Place Général Mc Auliffe 60 - 6600 Bastogne
061/26.76.11
www.bastogne-tourisme.be

12

© WBT - JP Remy

Botassart

Là où coule une rivière...

Km
13,3

Thèmes

Le Tombeau du Géant a inspiré de nombreux paysagistes. Le décor est planté pour cette jolie balade menant au bord des rives de la Semois.

Du panorama de Botassart, la limpidité du ciel azur permet d'observer le magnifique méandre de la Semois et toute l'étendue forestière le ceinturant. Du point de vue, le sentier sillonne une végétation rabougrie et rejoint les rives de la Semois. Comme de coutume dans cette région, vous retrouvez une rivière authentique. Le chemin longeant la Semois est un émerveillement. Les eaux limpides permettent d'observer les longs filaments d'algues vertes. Sous les rayons du soleil, les tonalités de la rivière varient du bleu au vert phosphorescent. On se croirait devant un tableau d'impressionniste. Au Moulin de l'Epine, le sentier grimpe en colimaçon vers les crêtes dominant Bouillon. À la sortie de la forêt se détache la tour panoramique qui offre une perspective vers la cité millénaire. La descente suit un sentier en encorbellement, digne des plus beaux itinéraires de montagne. Au retour, vous sillonnez le Grand Ruisseau, clôturant cette belle randonnée.

À VISITER

10 km

PARC ANIMALIER DE BOUILLON
Le Parc animalier de Bouillon accueille 80 espèces différentes d'animaux issus de la faune locale ou plus exotiques. L'émerveillement est au rendez-vous, le long des deux kilomètres des allées du parc !
www.parcanimalierdebouillon.be

10 km

ARCHÉOSCOPE GODEFROID DE BOUILLON
Ce parcours-spectacle rassemble le meilleur de la technologie pour vous faire revivre la Première Croisade sur les traces du Duc Godefroid et des milliers d'hommes en route pour Jérusalem.
www.archeoscopebouillon.be

11 km

CHÂTEAU FORT DE BOUILLON ET SES SPECTACLES DE FAUCONNERIE
La forteresse, dont les origines remontent au VIIIe siècle, est visitable. Vous pouvez notamment y admirer un ballet de rapaces.
www.bouilloninitiative.be

13 km

SEMOIS AVENTURE
Dans un cadre verdoyant, venez tester en toute sécurité et réaliser diverses activités telles que du rappel ou encore du death-ride. Tout est mis en œuvre pour vous faire passer un bon moment fort en adrénaline et en frissons le long du parcours aventure à faire entre amis ou en famille.
www.semois-aventure.com

Bouillon, la Semois

OÙ DORMIR ?

AUBERGE DE JEUNESSE DE BOUILLON
Route du Christ 16 - 6830 Bouillon
www.lesaubergesdejeunesse.be

CAMPING HALLIRU
Halliru 1 - 6830 Bouillon
www.bouillon.be

GÎTES LE « TI » BOU DE REFUGE
Rue Bernifalouche 6 – 6832 Sensenruth
www.letibouderefuge.be

HÔTEL PANORAMA***
Rue Au-dessus de la ville 25 - 6830 Bouillon
www.panoramahotel.be

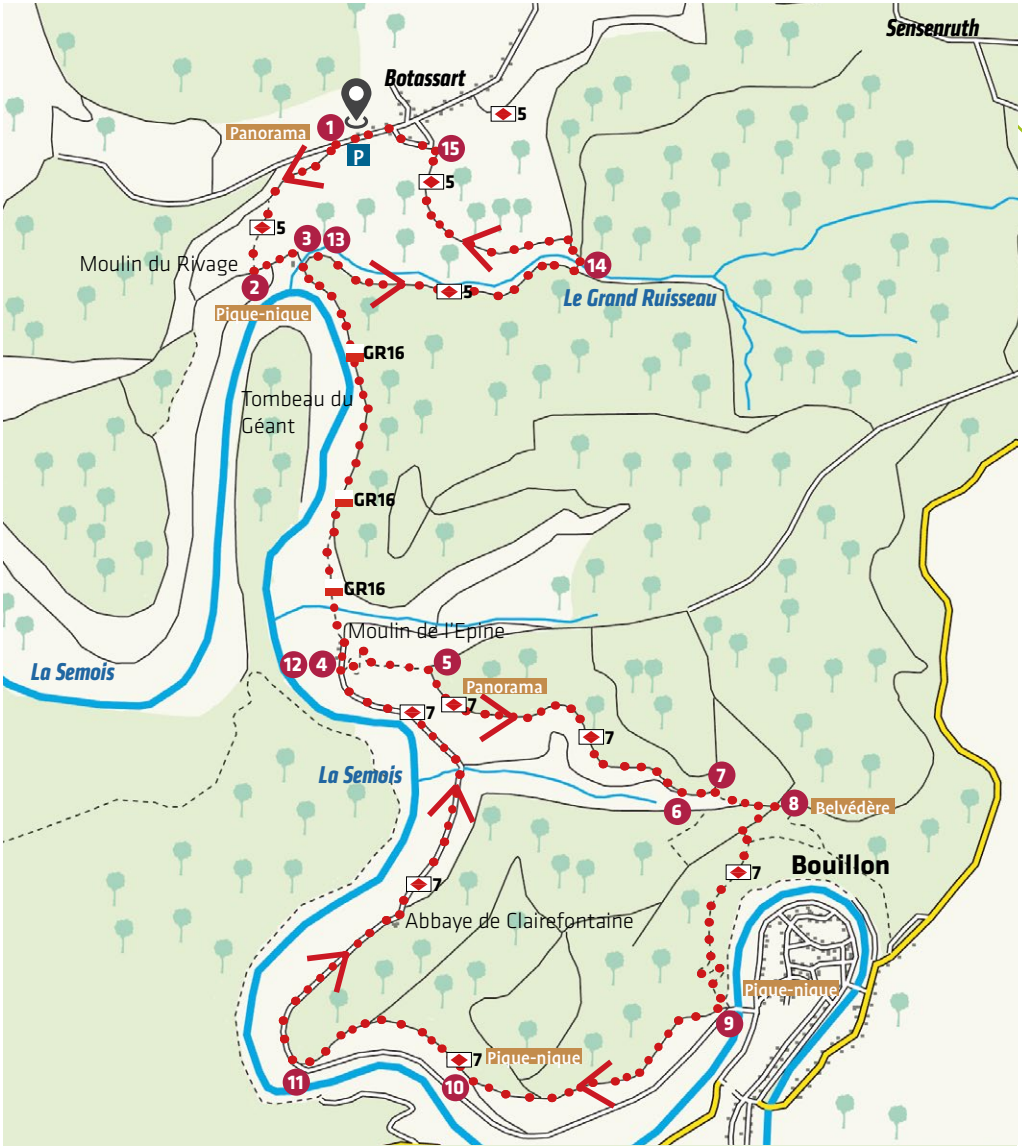

Km		DIFFICULTÉ	BALISAGE
13,3	3H10	●●○	

ADRESSE DU DÉPART ET PARKING

Le Tombeau du Géant
Moulin du Rivage
6833 Bouillon

PAS À PAS

1. Du point de vue du Tombeau du Géant et du parking, suivez la route en contrebas : le sentier s'échappe vers la gauche, dans la pente.
2. Il aboutit à un chemin : tournez à gauche et continuez à descendre.
3. Vous arrivez au Moulin du Rivage. Quittez le balisage n°5 (que vous retrouverez en fin de parcours) et empruntez le balisage du GR 16. Traversez le ruisseau et tournez immédiatement à droite vers les rives de la Semois.
4. Le GR rejoint le Moulin de l'Epine. À hauteur du chemin, suivez cette fois la balade n°7 (losange rouge) qui emprunte en face un sentier escarpé.
5. Peu après le point de vue, le sentier s'adoucit et devient chemin vers la droite.
6. Vous aboutissez à un chemin raviné. Poursuivez vers la gauche.
7. Empruntez à droite le sentier qui rejoint la tour panoramique.
8. Au belvédère, l'itinéraire emprunte le sentier à droite qui va descendre en lacets vers Bouillon.
9. Vous arrivez au pied du Pont de Poulies : ne rejoignez pas la route qui mène à l'abbaye mais suivez le chemin en parallèle, à droite.
10. Poursuivez vers la droite le chemin en encorbellement.
11. Rejoignez la route qui mène à l'Abbaye de Clairefontaine.
12. Retour au point 4 (Moulin de l'Epine) où vous empruntez à nouveau le GR16 jusqu'au Moulin du Rivage via les rives de la Semois.
13. Au Moulin du Rivage, empruntez cette fois le balisage de la balade n°5 de Botassart : suivez le cours du Grand Ruisseau.
14. Carrefour de chemins. Traversez le ruisseau et suivez le chemin qui grimpe vers Botassart, à gauche.
15. Tournez à gauche de la chapelle de Botassart pour retrouver le point de vue du Tombeau du Géant.

TRANSPORTS EN COMMUN

Ligne TEC 45, Bouillon-Menuchenet

DÉNIVELÉ

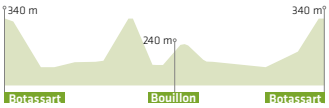

SYNDICAT D'INITIATIVE

Esplanade Godfroid 1 - 6830 Bouillon
061/46.42.02
www.bouilloninitiative.be

13

© Perpletias

Nisramont

La solitude d'un grand lac

Km 14,7

Thème

Les lacs fascinent et attirent tous les amoureux d'une nature mystérieuse. À ceux qui cherchent la solitude d'un paysage parmi les plus sauvages de Belgique, celui de Nisramont ouvre grand ses bras.

Venir en Haute Ardenne, c'est humer encore un peu le souffle de l'aventure: le sentier qui longe les rives du lac de Nisramont vous ouvre les images d'une nature sauvage. Cet itinéraire vous emporte vers des ambiances venues d'ailleurs, des lacs du Grand Nord ou de montagne, confirmées par un sentier qui ne se contente pas de suivre les rives de l'Ourthe. Passant de rochers en rochers, vous gravirez des escaliers et descendrez des sentiers escarpés pour rejoindre l'autre rive, près d'Engreux. Le retour via les rives de l'Ourthe orientale vous demandera encore 2 heures de marche mais vous comblera: aucune route, aucun bruit de circulation ne viendront troubler cette magnifique randonnée. Durant cette randonnée, vous empruntez un tronçon de l'Escapardenne!

À VISITER

KAYAK, PÉDALO ET PADDLE
Sur le lac de Nisramont.
www.ardenneaventures.com

12 km
PLAGE DE MABOGE
Baignade en rivière, jeux pour enfants, cafétéria, kayak…
www.luxembourg-belge.be

14 km
MUSÉE DE LA BATAILLE DES ARDENNES
Ce musée a la particularité de mettre l'accent sur le rôle joué par les Britanniques dans cet épisode de la Seconde Guerre mondiale. Sur pas moins de 1500m², vous pourrez découvrir notamment une salle d'armes, des objets personnels des soldats et des équipements retrouvés sur le terrain.
www.batarden.be

16 km
CHÂTEAU FÉODAL DE LA ROCHE-EN-ARDENNE
Découvrez cette forteresse datant du Moyen Âge, dont il ne reste que les ruines. Campé sur l'éperon rocheux du Diester, cet édifice, avec ses oubliettes et ses meurtrières, vous plonge dans l'ambiance médiévale.
www.chateaudelaroche.be

15 km
PARC À GIBIER DE LA ROCHE-EN-ARDENNE
Au travers d'un parcours forestier, approchez les animaux de la forêt ardennaise! Des biches, des mouflons, des sangliers mais aussi des animaux de la ferme vivent là dans des biotopes proches de leurs milieux naturels.
www.parc-gibier-laroche.be

La Roche-en-Ardenne
©WBT - Dominik Ketz

OÙ DORMIR ?

CAMPING BENELUX***
Rue de Harzé 24 - 6980 La-Roche-en-Ardenne
www.campingbenelux.be

LE FLORÉAL
Avenue de Villez 6 - 6980 La Roche-en-Ardenne
www.florealgroup.be

LES CABANES DE RENSIWEZ
Rensiwez 1 - 6663 Mabompré
www.lescabanesderensiwez.be

HOSTELLERIE LA CLAIRE FONTAINE****
Vecpré 64 - 6980 La Roche-en-Ardenne
www.clairefontaine.be

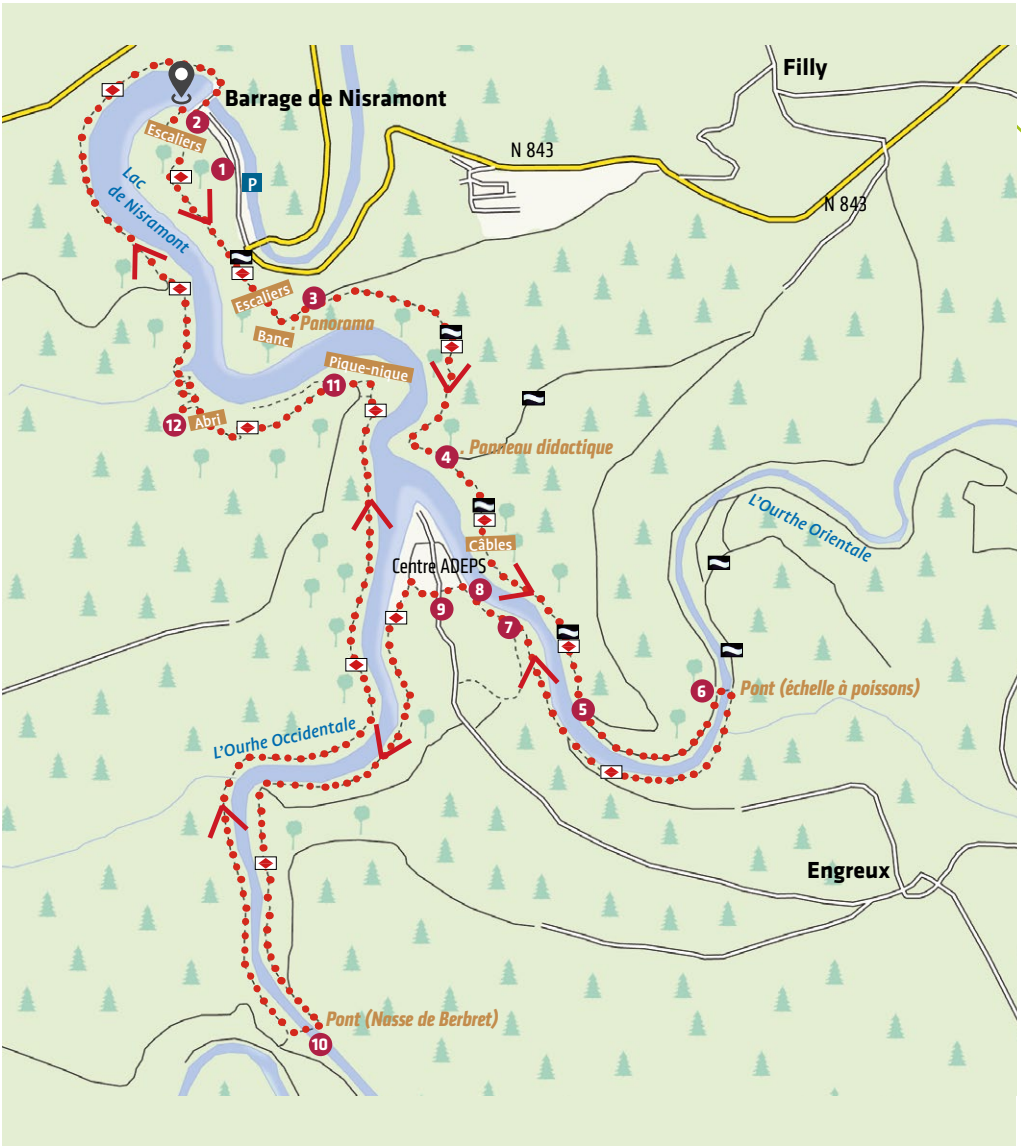

Km		DIFFICULTÉ	BALISAGE
14,7	5H00	●●●	◆

ADRESSE DU DÉPART ET PARKING

Barrage de Nisramont
Rue du Barrage
6983 Nisramont

PAS À PAS

1. À hauteur du parking, peu après le rond-point, suivez le chemin à gauche longeant les installations électriques du barrage.
2. Ne traversez pas le barrage mais empruntez le sentier qui grimpe sur la gauche via des escaliers.
3. Peu après le premier panorama, suivez le sentier se dirigeant vers la droite.
4. Au « Laid Thier », à hauteur du panneau didactique, suivez le sentier vers la droite (la variante de l'Escapardenne - Eislek Trail emprunte l'autre chemin, à gauche).
5. Peu après un sentier difficile (présence de câbles), vous rejoignez l'Ourthe et longez sa rive droite.
6. Traversez le pont-barrage (échelle à poissons) et tournez à droite.
7. Poursuivez tout droit.
8. Le sentier grimpe vers la gauche pour rejoindre la route du centre ADEPS.
9. Traversez la route pour emprunter immédiatement à droite l'itinéraire balisé de barrières en bois. Il descend vers la droite pendant 50m avant de bifurquer à gauche le long de l'Ourthe orientale.
10. Traversez le pont-barrage « Nasse de Berbret » et empruntez immédiatement le sentier à droite, longeant la rive gauche de l'Ourthe.
11. Suivez le sentier qui grimpe et laissez sur la droite celui qui rejoint les rives de la rivière.
12. Peu après l'abri, le sentier descend abruptement en lacets vers le pont de la rivière Kwai que vous traversez. Rejoignez le barrage via un sentier moins difficile.

PANNEAUX DIDACTIQUES

FR, NL et DE

TRANSPORTS EN COMMUN

TEC, lignes 11b et 48
(arrêt au village de Nisramont)

DÉNIVELÉ

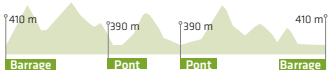

MAISON DU TOURISME DU COEUR DE L'ARDENNE, AU FIL DE L'OURTHE & AISNE

Place du Marché 15 - 6980 La Roche-en-Ardenne
084/36.77.36
www.coeurdelardenne.be

14

© WBT – P. Pauquay

Redu

L'envoûtement d'une rivière d'Ardenne

Km 13,6

Thème

Qu'il est grisant de suivre cette Lesse vagabonde ! Elle exerce son pouvoir de séduction et envoûte, belle par sa pureté, indomptable par son cours torrentueux.

Au fil de vos pas, se répercute le murmure de la rivière bondissante qui se mêle aux chants des oiseaux. Au bord de la Lesse, le merveilleux est partout : de petites créatures y auraient trouvé refuge. Ces nains, appelés Nutons, Sotês ou Lûtons selon les régions de la Wallonie, œuvreraient pour le bien-être de leurs habitants. En échange de menus travaux que les nains effectuent, les habitants de la région déposent de la nourriture devant les rochers… Si vous ne rencontrerez pas de petits gnomes durant votre balade, les chevreuils, biches et éperviers croiseront votre route… Durant cette randonnée, vous empruntez un tronçon du grand itinéraire «Entre Lesse et Lomme»!

À VISITER

REDU
Redu est la capitale du livre depuis 1984. Ce village ardennais typique aux maisons en pierre du pays et entouré de forêts s'est métamorphosé. Si vous aimez lire, rejoignez les quelque 200.000 visiteurs du monde entier, rendez-vous à Redu !
www.redu-villagedulivre.be

6 km
EURO SPACE CENTER
Parc à thème pour rêver d'espace. Vous embarquez aux portes de notre galaxie et découvrez une autre facette de notre planète Terre. Une aventure amusante et éducative pour toute la famille. *(Fermeture pour travaux du 1/09/2019 au 30/06/2020).*
www.eurospacecenter.be

MUDIA
Comprendre, apprendre et s'amuser sont les maîtres-mots de ce musée inédit d'art. Dans ce contexte, il vous propose un parcours ludique, digital et high-tech où vous ne resterez pas passif. Grâce aux vidéos, tableaux animés, jeux et tests ludiques présents le long de ses 20 salles, vous apprécierez l'art et son évolution sous un autre œil… Et vos enfants aussi !
www.mudia.be



Euro Space Center

OÙ DORMIR ?

CAMPING « LA CLUSURE » **
Chemin de la Clusure 30 - 6927 Bure (Tellin)
www.parclaclusure.be

CHAMBRE D'HÔTES « LA LUNE D'OR »
Rue de Hamaide 70A - 6890 Redu
www.lalunedor.be

HÔTEL « LE FOURNIL » *
Place de l'Esro 58 - 6890 Redu
www.hotel-restaurant-redu.be

HÔTEL « LA BARRIERE DE TRANSINNE » *
Rue de la Barrière 4 - 6890 Transinne
www.barrieredetransinne.be

Km		DIFFICULTÉ	BALISAGE
13,6	4H00	●●○	

ADRESSE DU DÉPART ET PARKING

Eglise Saint Hubert
Place de l'Esro
6890 Redu

PAS À PAS

1. De l'église, descendez la rue de Transinne où se situe à droite l'Office du Tourisme.
2. À la sortie du village, tournez à droite, à hauteur d'une croix, en empruntant le chemin à travers champs.
3. Poursuivez tout droit. Le chemin entre dans une forêt de conifères.
4. Au pied de la descente, rejoignez les rives de la Lesse. Ne traversez pas la rivière via le pont en face mais tournez à droite. L'itinéraire va longer les rives jusque Lesse.
5. Continuez tout droit et longez les maisons de Lesse.
6. À hauteur de l'aire de bivouac, traversez la rivière où vous rejoignez le balisage de la balade n°4 ainsi que le balisage « Entre Lesse et Lomme » (vert).
7. Après la côte, tournez à droite en suivant le chemin.
8. L'itinéraire redescend le long de la Lesse : traversez le pont.
9. Au pont des Cochettes, passez sur la rive gauche.
10. Le chemin aboutit à la route provenant de Daverdisse : suivez-la sur la droite et traversez la rivière.
11. Peu après le pont, l'itinéraire rejoint un chemin à droite qui va longer cette fois la rive droite de la Lesse jusqu'au pont des Cochettes.
12. Rejoignez le pont 9 de l'aller. Cette fois, empruntez le chemin grimpant vers la gauche, vers la Roche aux Chevaux.
13. Rejoignez, vers la gauche, la route grimpant en lacets jusqu'au site de l'ESA.
14. À l'entrée de la station, tournez à droite, dans la rue qui vous ramène vers le centre de Redu.

TRANSPORTS EN COMMUN

TEC, ligne 61 Libramont - Redu

DÉNIVELÉ

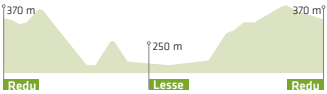

OFFICE DU TOURISME

Place de l'Esro 60 - 6890 Redu
061/65.66.99
www.redu-villagedulivre.be

15

© WBT - Pierre Paquay

Rochehaut

Grandeur et vertige d'un grand panorama

Km
11,2

Thème

La Semois dévoile ses méandres les plus secrets pour qui prend la peine de quitter les sentiers battus. Une des plus belles rivières du pays a gardé toute sa sauvagerie…

Entre Bouillon et Poupehan, la Semois déroule ses plus beaux méandres, reprend ses droits sur ces routes qui ont balafré la terre d'Ardenne. À quelques encablures de Rochehaut, le chemin pénètre dans la forêt. Vos pas se confondent aux empreintes des cerfs, des renards et des chats sauvages. À l'approche de la Semois, le sentier se perdrait-il ? Non, il est bien là, magnifié par sa sauvagerie. Profitez de la vue vers la vallée avant les premières échelles qui pointent vers le ciel. Escaladez les échelons pour aboutir à un chemin plus aisé vous menant à Poupehan, un lieu de villégiature très agréable. Retour vers les dernières échelles : la fin de balade est surprenante…

À VISITER

400 m

ATTELAGE ARDENNAIS
La vallée de la Semois sert de cadre à ces balades insolites en calèche dans les forêts ardennaises. L'Ardenne se dévoile au rythme de ces douces promenades entre les chemins de traverse, franchissements de rivières et les pauses panoramiques.
www.attelage-ardennais.be

1 km

AGRI-MUSÉE
Conservatoire de la vie agricole du temps passé, l'Agri-Musée est aussi un spectacle vibrant d'émotions, riche de savoirs ancestraux, porteur d'un engagement profond dans un avenir en harmonie avec le passé…
www.agrimusee.be

5 km

RÉCRÉALLE
Centre récréatif situé en bordure de la Semois. Activités : kayak, location de VTT et vélos électriques, mini-golf, zone de baignade reconnue par la Région wallonne, mur d'escalade…
www.recrealle.com

11 km

PONT DE CLAIES
À Laforêt, en été, pour traverser la Semois, enjambez un singulier pont de claies. Ce pont rustique, le dernier représentant du genre dans la vallée, est constitué de panneaux tressés de branches de noisetier, posés sur de frêles piliers en bois placés à même le lit de la rivière. Ce pont est construit chaque année en juin et démonté en septembre.
www.luxembourg-belge.be

© MTA Ardenne namuroise

Le Pont de Claies

OÙ DORMIR ?

CAMPING « ÎLE DE FAIGNEUL » ***
Rue de la Chérizelle 54 - 6830 Rochehaut
www.iledefaigneul.com

MAISON D'HÔTES « L'ORCHIDÉE »
Chemin des falloises 33 - 6830 Rochehaut
www.lorchidee-rochehaut.net

L'AUBERGE DE LA FERME
Rue de la Cense 12 - 6830 Rochehaut
www.aubergedelaferme.com

HÔTEL « AU NATUREL DES ARDENNES » **
Route de Alle 4 - 6830 Rochehaut
www.aunatureldesardennes.be

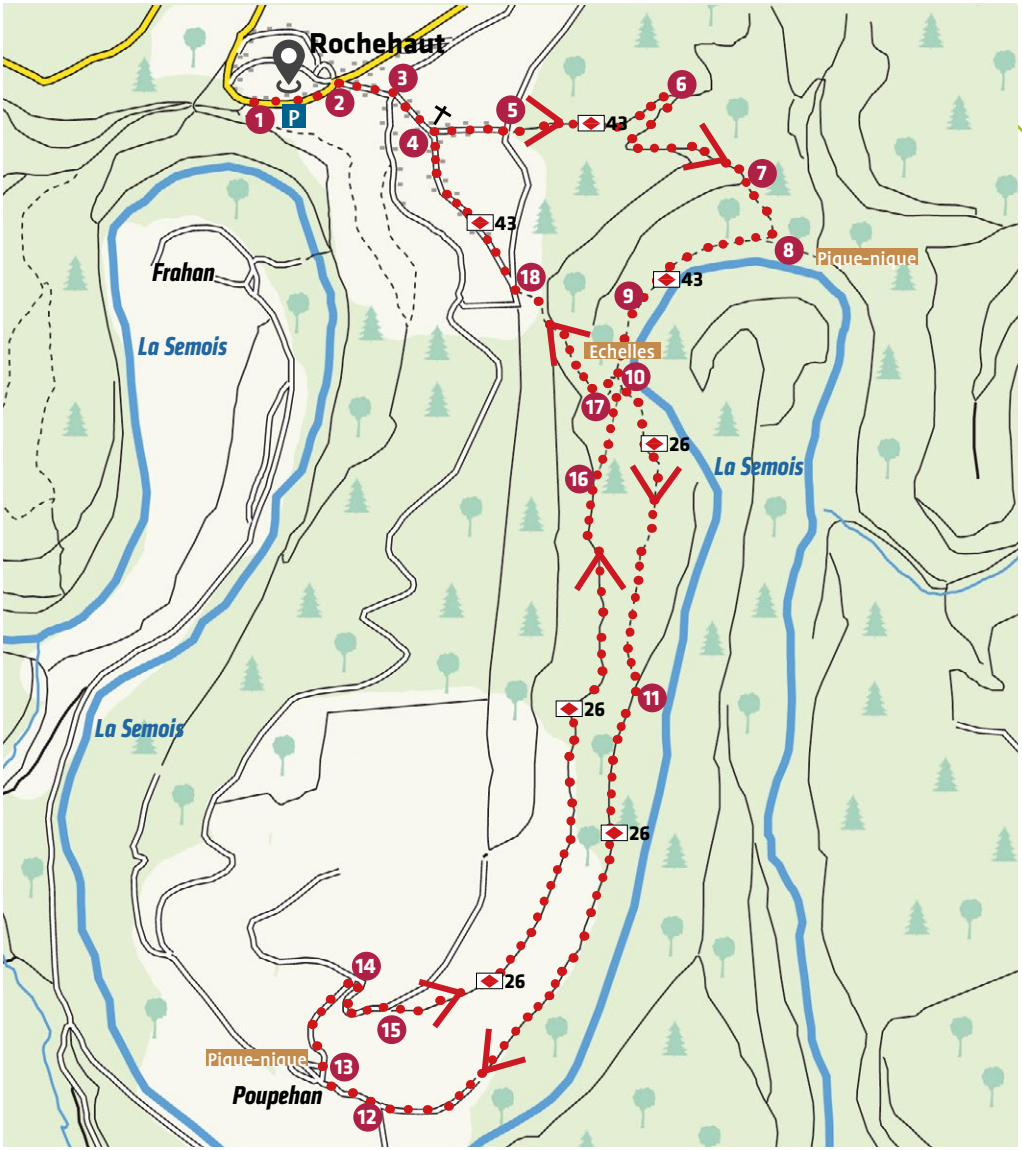

Km		DIFFICULTÉ	BALISAGE
11,2	3H00	●●●	43 et 26

ADRESSE DU DÉPART ET PARKING

Panorama sur Frahan et la Semois
Route de Alle 3
6830 Rochehaut

PAS À PAS

1. Du point de vue, remontez la grand-route jusqu'à l'église.
2. De l'église, remontez la rue des Moissons.
3. Empruntez le chemin des Falloises.
4. Suivez la rue en face.
5. L'itinéraire se poursuit tout droit le long du parc animalier, chemin de Remifontaine.
6. Dans la forêt, empruntez le chemin à droite.
7. Après un abri, le chemin devient un sentier : la descente est soutenue et glissante.
8. Rejoignez les rives sauvages de la Semois : suivez le sentier vers la droite.
9. Le sentier grimpe immédiatement et rejoint une passerelle puis une première échelle.
10. Le sentier grimpe dans la pente. Au-dessus de rochers, face à vous, se présente l'itinéraire de la balade 26 que vous suivez. Le sentier est plus aisé.
11. Le sentier rejoint une petite route longeant les campings.
12. Rejoignez la route de Poupehan. Poursuivez tout droit jusqu'à l'église.
13. Empruntez à droite la rue vers l'église. Continuez à grimper vers la gauche, rue de la Rochette.
14. Continuez à grimper sur la petite route.
15. Au sommet, à hauteur d'une croix, empruntez le chemin en face de vous.
16. Quittez le chemin principal pour suivre le sentier vers la droite qui va rejoindre le point de jonction des deux balades.
17. Retrouvez la Balade des Echelles (n°43) : vous allez en escalader 3.
18. À la sortie du bois, longez le chemin des Falloises vous ramenant dans le village.

TRANSPORTS EN COMMUN

Ligne TEC 45, Bouillon-Menuchenet

DÉNIVELÉ

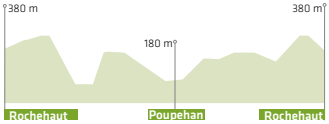

SYNDICAT D'INITIATIVE

Rue Albert Raty 83 - 5550 Vresse-Sur-Semois
061/29.28.27
www.vresse-sur-semois.be

16



© WBT - F. Pauquay

Saint-Hubert

Chemins de solitude

Km 19,8

Thème

Cette balade vous fait entrer dans l'âme du grand vert. La forêt de Saint-Hubert est un hymne à la vie sauvage.

Après avoir quitté la Fagne de la Doneuse, débute une vallée luxuriante où coule un ruisseau. La descente est longue, agrémentée du bruit, toujours envoûtant, du ruisseau dévalant les rochers. Chemin faisant, vous longez la Boulaie du Rouge Poncé, une réserve naturelle qui représente un type de forêt qui recouvrait l'Ardenne avant son assèchement pour la production et l'exploitation de conifères. Plus loin, l'observatoire de la Bilaude permet, avec un peu de chance, d'observer la faune forestière. Via la vallée de la Masblette, l'itinéraire s'enfonce dans le monde du silence... Durant cette randonnée, vous empruntez un tronçon de la Transardennaise!

À VISITER

2,5 km

AÉRODROME

Vivez une expérience unique à l'aérodrome civil de Saint-Hubert ! Les planeurs, les avions et les ULM qui s'envolent juste au-dessus de la belle forêt de Saint-Hubert émerveilleront petits et grands.

www.sainthubert-airport.com

4 km

PARC À GIBIER

Partez à la découverte de la forêt et des animaux. Halte obligatoire pour les amateurs de nature, il l'est également pour toute la famille qui pourra découvrir la faune, la flore mais aussi le folklore de la région. Dans un cadre exceptionnel, vous pourrez profiter de salles multimédias, de miradors, d'un bistrot de terroir et de bien d'autres choses encore.

www.foretdesainthubert-tourisme.be

7 km

DOMAINE DU FOURNEAU SAINT-MICHEL

Immergez-vous dans la vie rurale d'autrefois en Wallonie grâce au patrimoine qui a été réimplanté dans ce site naturel : des habitations, une école, une chapelle… Vous pourrez aussi découvrir le musée et les bâtiments témoignant de l'industrie du fer.

www.fourneausaintmichel.be

13 km

MIRWART

Un des « Plus Beaux Villages de Wallonie ». Il a conservé son allure ancestrale avec ses constructions en colombages, en vieilles pierres et en vieilles briques, ses ruelles et son château hérité du Xe siècle. Vous pourrez visiter le Domaine Provincial et sa pisciculture mais aussi réaliser de nombreuses promenades dans ce cadre exceptionnel.

www.beauxvillages.be



Parc à gibier de Saint-Hubert

© WBT - Laure D'Alimonte

OÙ DORMIR ?

AUBERGE DE JEUNESSE DE CHAMPLON
Rue de la Gendarmerie 3 - 6971 Champlon
www.lesaubergesdejeunesse.be

CAMPING « EUROPACAMP »
Europacamp 3 - 6870 Saint-Hubert
www.camping-europacamp.be

CHAMBRE D'HÔTES « GAUSSIGNAC »
Rue de l'Eglise 37 - 6870 Hatrival
www.gaussignac.be

HÔTEL « L'AUBERGE DU SABOTIER »***
Grand-Rue 21 – 6870 Awenne
www.aubergedusabotier.be

Km		DIFFICULTÉ	BALISAGE
19,8	5H20	●●○	

ADRESSE DU DÉPART ET PARKING

Accès via la N89 (sortie 25 sur la E411) vers Saint-Hubert. Sortez au km49 «Centre national de vol à voile». Prenez la direction opposée au Centre national, parcourez 1,2km jusqu'à un carrefour en T. Garez votre voiture à cet endroit: présence d'un panneau de départ des promenades. Point de départ: «Sapin Fi».

PAS À PAS

1. Du parking, suivez la route forestière (vers l'aérodrome) sur 100 mètres.
2. Tournez à gauche, via un large chemin qui descend vers la Fagne de la Doneuse.
3. Suivez le chemin de droite et passez un pont.
4. Dans le tournant, quittez le chemin principal en suivant un autre, vers la gauche.
5. Sur la droite se situe la Fagne du Rouge Poncé: parcourez la réserve via les caillebotis, un détour qui vaut le coup.
6. Rejoignez une route forestière, vers la gauche: à 50 m, bifurquez à nouveau à gauche.
7. Suivez le chemin vers la gauche: sur le côté se situe l'aire d'observation de la Bilaude.
8. Dans la vallée, quittez le chemin pour emprunter à droite un sentier qui grimpe le long d'un ruisseau.
9. Au sommet, empruntez le chemin à gauche.
10. Dans la descente, tournez à droite, peu après un pavillon de chasse.
11. Avant le Fourneau Saint-Michel, suivez le chemin à gauche.
12. Rejoignez le vallon de la Masblette.
13. Avant le passage à gué, tournez à droite et grimpez le large chemin en remontant le ruisseau.
14. Au sommet, traversez le pont en pierre via le chemin à gauche.

TRANSPORTS EN COMMUN

TEC, ligne 5/2 Saint-Hubert – Nassogne (arrêt à Mormont, à 5 km du Fourneau-Saint-Michel)

DÉNIVELÉ

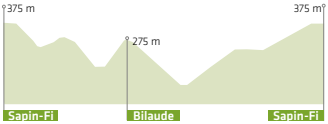

MAISON DU TOURISME DE LA FORÊT DE SAINT-HUBERT

Place du Marché 15 - 6870 Saint-Hubert
061/61.30.10
www.foretdesainthubert-tourisme.be

17

© WBT - Pierre Pauquay

Tavigny

Balade en terre inconnue

Km
14,6

Thème

Cette balade, aux confins du pays, part sur les traces d'un projet gigantesque du XIXe siècle : celui de relier la Meuse à la Moselle via un canal traversant le massif ardennais !

De Tavigny, marchez en terre inconnue, marquée par des paysages infinis. En traversant le RAVeL, peu après Buret, vous allez effectuer une petite incursion en territoire luxembourgeois pour rejoindre les vestiges du canal. De 1821 à 1831 commencèrent les travaux d'un rêve un peu fou : celui de relier la Meuse à la Moselle. Le projet est pharaonique : via l'Ourthe et la Sure, plus de 200 écluses doivent être construites pour racheter 684 mètres de dénivellation. 300 kilomètres de berges sont à canaliser, des souterrains doivent être creusés dans la roche pour passer sous le massif ardennais ! En 1830, la Révolution et l'indépendance de la Belgique mettent fin à ce grand projet. Cette balade peu connue longe les vestiges de l'ancien canal de Bernistap, témoins de l'activité humaine d'hier et d'aujourd'hui.

À VISITER

6 km

HOUFFA CROQUET CITY
Jeu familial et ludique pour tous. Découvrez la ville de Houffalize de manière originale à travers 10 zones de jeux.
www.luxembourg-belge.be

13 km

LA BRASSERIE D'ACHOUFFE
Suivez les lutins aux chapeaux rouges jusqu'à la Brasserie d'Achouffe, à quelques kilomètres d'Houffalize et découvrez l'univers brassicole ardennais. Profitez-en pour découvrir les secrets de fabrication de la célèbre Chouffe!
www.achouffe.be

6 km

HOUTOPIA
Parfait pour une excursion en famille, Houtopia est entièrement dédié aux enfants de 2 à 12 ans. La visite met à l'honneur les 5 sens grâce à un nouveau concept. Pas moins de 80 expériences sensorielles sont proposées à votre tribu, leur permettant ainsi de découvrir le monde qui les entoure.
www.houtopia.be

La Brasserie d'Achouffe

OÙ DORMIR ?

CAMPING DU VIADUC
Route de La Roche 53 - 6660 Houffalize
www.campingviaduc.ea29.com

VAYAMUNDO HOUFFALIZE
Rue Ol Fosse d'Outh 1 - 6660 Houffalize
www.vayamundo.eu

GÎTE « LA GRANGE DU BOUT DU CHEMIN »
Sommerain 66 - 6661 Houffalize
www.lagrangeduboutduchemin.be

COCOON HÔTEL DU COMMERCE****
Rue du Pont 10 - 6660 Houffalize
www.cocoonhotels.eu

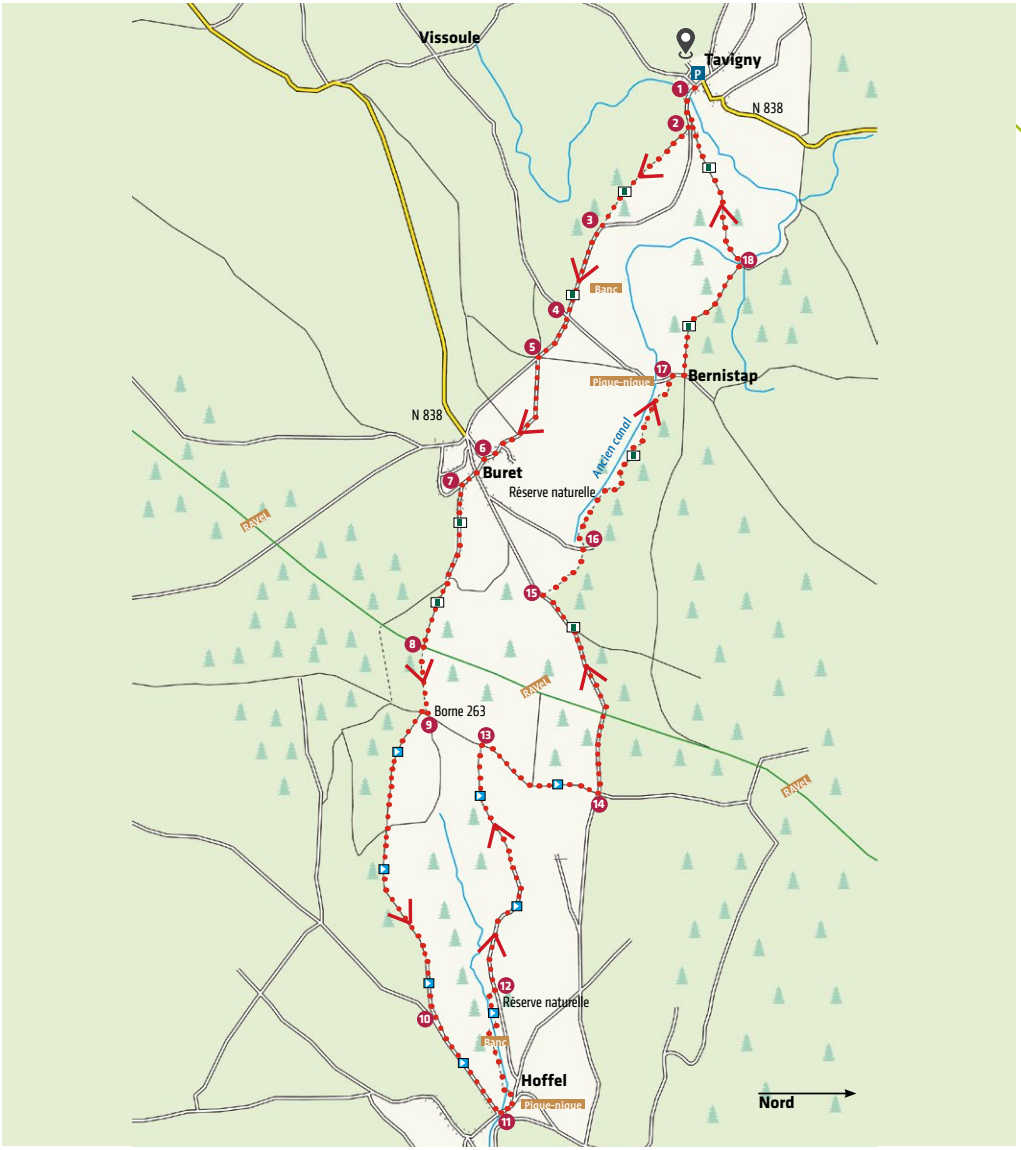

Km		DIFFICULTÉ	BALISAGE
14,6	4H10	●○○	

ADRESSE DU DÉPART ET PARKING

Eglise de Tavigny - 6662 Houffalize
(Parking en contrebas de l'église où se situe le panneau de balades).

PAS À PAS

1. En contrebas de l'église, empruntez la route principale.
2. Au début de la côte, empruntez un chemin à droite, à travers champs.
3. Vous rejoignez la route: poursuivez tout droit.
4. Carrefour: continuez tout droit sur la route vers le village de Buret.
5. Au carrefour, empruntez la route à gauche menant à Buret.
6. Dans Buret, poursuivez vers la gauche.
7. L'itinéraire emprunte la rue qui monte vers la gauche.
8. Traversez le RAVeL.
9. À hauteur de la borne 263, tournez à droite sur quelques mètres puis immédiatement à gauche.
10. Vous aboutissez sur la route qui mène vers le centre du village luxembourgeois de Hoffel. Restez sur cette route.
11. En contrebas, de grandes photos en noir et blanc illustrent le passé du village. À hauteur de cette esplanade, suivez le petit sentier qui va suivre les traces de l'ancien canal en sillonnant le vallon (réserve naturelle).
12. Le sentier grimpe et quitte le vallon. Rejoignez une petite route, vers la gauche.
13. Tournez à droite sur un large chemin faisant office de frontière.
14. Tournez à gauche sur la route et passez, un peu plus loin, sous le RAVeL.
15. À hauteur d'un marchand de pneus, un sentier à droite vous mène à nouveau vers l'ancien canal.
16. Via un sentier, vous rejoignez les rives du canal que vous longez jusque Bernistap.
17. À la fin du canal, tournez à droite pour suivre immédiatement, vers la gauche, le chemin débutant derrière la ferme.
18. Dans le bas du vallon, traversez l'Ourthe naissante et remontez le large chemin qui vous ramène vers Tavigny.

PANNEAUX DIDACTIQUES

FR, NL, DE

TRANSPORTS EN COMMUN

TEC, ligne 18 Bastogne – Houffalize - Montleban

DÉNIVELÉ

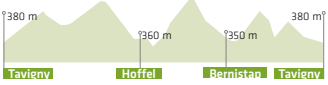

SYNDICAT D'INITIATIVE

Place de Janvier 45, 2 - 6660 Houffalize
061/28.81.16
www.tourisme.houffalize.be

18

© WBT - P. Pauquay

Wéris

Les grands paysages

Km 14,7

Thème

De Wéris, situé en Famenne, la balade s'échappe vers l'est pour gravir le col du Rideux où elle entre en Ardenne: les paysages rencontrés seront parmi les plus variés. Le Geopark inscrit au Patrimoine mondial de l'UNESCO n'est pas un vain mot.

Outre son patrimoine mégalithique, personne ne reste insensible au charme de Wéris, classé parmi les «Plus Beaux Villages de Wallonie». De l'église, vous empruntez des chemins de campagne où se dévoilent les pierres de légendes que sont le *Lit du Diable* ou la *Pierre Haina*. L'itinéraire se poursuit vers le col du Rideux: au sommet se découvre un des plus beaux paysages que l'on peut admirer en Ardenne. La descente vers le hameau perdu de Lignely est brutale: elle ne s'interrompra qu'au bord de l'Aisne. Traversez la rivière pour gravir un sentier difficile qui mène à Mormont. Retour vers Fanzel où débute la dernière côte qui rejoint les hauteurs de Wéris. De virages en épingles, vous vous laissez descendre vers le village, juché au milieu de ses paysages de crêtes et de forêts.

À VISITER

500 m

MAISON DES MÉGALITHES
Elle est le point de départ de la découverte du village, de la région et du site mégalithique de Wéris. Situé sur la Place Arsène Soreil, cet espace d'accueil convivial propose un musée sur les dolmens et les menhirs et sur leurs constructeurs, les premiers agriculteurs-éleveurs du Néolithique, il y a 5000 ans.
www.megalithes-weris.be

7 km

LABYRINTHE DE DURBUY
Chaque été, le labyrinthe de maïs géant et ses comédiens vous proposent un spectacle différent et insolite.
www.lelabyrinthe.be

9 km

DURBUY
Durbuy est une petite ville au charme romantique incontestable! Nichée dans les méandres de l'Ourthe, elle abrite en son cœur historique un dédale de petites rues piétonnes, pavées et sinueuses bordées de vieilles bâtisses en pierre du pays. Patrimoine et nature se marient à merveille dans cette plus petite ville du monde, avec le cadre de verdure, le rocher de l'anticlinal et son point d'eau, le piton rocheux sur lequel repose le château, le parc des Topiaires...
www.durbuy.be

Durbuy

© WBT - JP Remy

OÙ DORMIR ?

CAMPING «AUX FRÊNES»
Basse Commène 40 - 6940 Barvaux – Durbuy
www.camping-aux-frenes.be

CHAMBRE D'HÔTES «LA FERME DE DURBUY»
Warre 72 - 6941 Durbuy (Warre)
www.fermededurbuy.com

HÔTEL «LA PASSERELLE»***
Rue Chêne à Han 1 - 6940 Grandhan
www.la-passerelle.be

LA MAISON CAERDINAEL***
Rue des Récollectines 4 - 6940 Durbuy
www.maisoncaerdinael.be

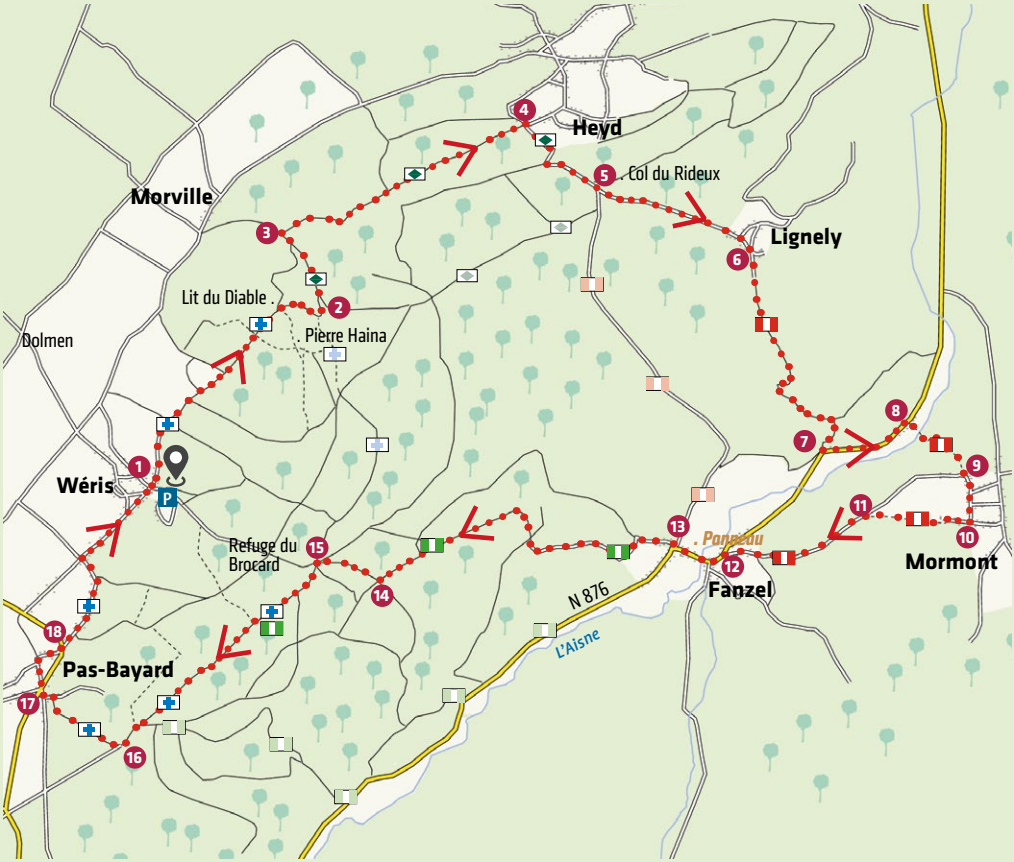

Km		DIFFICULTÉ	BALISAGE
14,7	4H30	●●○	

ADRESSE DU DÉPART ET PARKING
Départ : Rue du Mont - 6940 Wéris
Parking : Rue du Broux - 6940 Wéris

PAS À PAS

1. De la place où sont situés les panneaux d'informations, empruntez la rue du Mont.
2. À hauteur d'un virage, quittez le balisage croix bleue. À gauche, traversez le ruisseau et rejoignez la route qui descend vers la gauche où vous apercevez le balisage losange vert.
3. Dans la descente, vous empruntez le chemin empierré à droite.
4. Il aboutit à la route menant au col du Rideux. Tournez à droite et gravissez les derniers pourcentages.
5. Au col, marchez sur la route à gauche descendant vers Ligneuly et suivez cette fois le balisage rouge et blanc (balade 12).
6. Dans le hameau, poursuivez tout droit (panneau cul-de-sac) : la route devient chemin et descend vers la vallée.
7. Dans la vallée de l'Aisne, vous suivez la grand-route à gauche sur quelques centaines de mètres.
8. Dans le hameau des Forges, suivez à droite le petit chemin qui passe entre deux maisons et traversez l'Aisne. Le sentier va se montrer abrupt.
9. Il aboutit à Mormont. Suivez la rue du Batty qui grimpe vers le centre et contournez la place.
10. Au sommet de la place, tournez à droite (rue de la Salle) et empruntez le sentier à travers une prairie.
11. Rejoignez la rue qui descend vers Fanzel.
12. Vous traversez le centre du village et l'Aisne (panneau de balades). À cet endroit, vous empruntez le balisage vert et blanc (balade 13).
13. Poursuivez en face sur la rue des Affruts qui grimpe en lacets à travers champs puis en forêt.
14. Vous continuez à poursuivre la côte en suivant le chemin à droite.
15. Carrefour de chemins et sommet de la côte. Tournez à gauche où vous retrouvez le balisage croix bleue.
16. Après un long cheminement tout droit, à l'orée de la forêt, l'itinéraire bascule à droite.
17. Traversez la grand-route et poursuivez rue Passage Bayard.
18. Nouvelle traversée de la grand-route où la rue de Marlaine vous ramène vers le centre de Wéris.

PANNEAUX DIDACTIQUES

FR, NL

TRANSPORTS EN COMMUN

TEC, ligne Barvaux – Wéris, ligne 11/3

DÉNIVELÉ

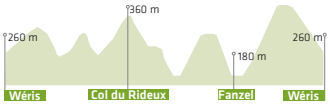

OFFICE DU TOURISME

Place aux Foires 25 - 6940 Durbuy
086/21.24.28
www.durbuy.be

19

© WBT - P. Paquay

Celles

Une campagne bucolique

Km
18,2

Thème

De Celles, un des «Plus Beaux Villages de Wallonie», à Furfooz, la Lesse déroule ses beaux méandres le long des falaises et des aiguilles de Chaleux. Un contraste avec les grandes plaines des villages bucoliques du Condroz namurois…

Du centre de Celles, escaladez le chemin de croix menant à l'Ermitage. Au sommet, la vue est magnifique sur l'homogénéité architecturale du village. Les petits vallons des villages de Lavis comme Gendron accueillent une flore et une faune variées : vous foulez une terre de calcaire, marquée par ses prairies embaumées de fleurs. Plus loin, vers Gendron-Gare, le doux murmure de la Lesse se répercute dans le bois. Alors qu'elle n'était que cascades et rapides en Ardenne, elle semble ici rendre les armes en s'écoulant paresseusement. De Chaleux, hameau cul-de-sac, l'itinéraire vous mène vers un magnifique point de vue et vers le village de Furfooz. Ses maisons en pierre de calcaire composent un tableau idyllique à cette superbe balade, agrémenté du Château de Vêves, situé à l'orée d'un sous-bois.

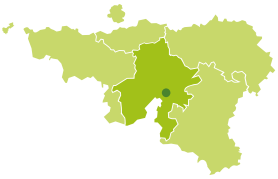

À VISITER

2 km

CHÂTEAU DE VÊVES
Avec ses magnifiques tours et ses belles boiseries, le Château de Vêves semble tout droit sorti d'un conte de fée. Il est d'ailleurs considéré comme l'un des plus beaux châteaux médiévaux de Belgique. Restauré entre 1969 et 1979, il est aujourd'hui ouvert au public.
www.chateau-de-veves.be

10 km

DOMAINE PROVINCIAL DE CHEVETOGNE
S'étend sur plus de 550 hectares et propose de nombreux lieux insolites (des plaines de jeux dignes des décors de films d'aventure, une cabane de Hobbit, des pagodes japonaises, le NEM, Nature Extraordinary Museum…).
www.domainedechevetogne.be

6 km

PARC DE FURFOOZ
Vous invite à découvrir son patrimoine archéologique, naturel et géologique à travers une balade familiale (4 km) qui ne perd pas de vue la Lesse. Un rendez-vous avec un site archéologique et une réserve naturelle!
www.parcdefurfooz.be

Château de Vêves

OÙ DORMIR ?

CAMPING «PARADISO»
Les praules - 5560 Hulsonniaux
www.campingparadiso.be

CHAMBRE D'HÔTES ET GÎTES «LA FERME DES BELLES GOURMANDES»
Rue de Camp Romain 20 – 5500 Furfooz
www.lafermedesbellesgourmandes.weebly.com

HÔTEL «LE SAINT HADELIN»***
Route de Neufchâteau 21 - 5561 Celles
www.lesainthadelin.be

HÔTEL «LA CLOCHETTE» ***
Rue de Vêves 1 - 5561 Celles
www.laclochette.be

Km		DIFFICULTÉ	BALISAGE
18,2	5H00	●●○	

ADRESSE DU DÉPART ET PARKING

Collégiale Saint-Hadelin de Celles
Cachette
5561 Houyet

PAS À PAS

1. De la place de l'église, rejoignez les escaliers menant à l'Ermitage (balisage triangle rouge).
2. De la rue de l'Ermitage, suivez la route à gauche.
3. Au carrefour, poursuivez tout droit en suivant cette fois le balisage triangle bleu, direction Lavis.
4. Dans le centre du village, tournez à gauche, route de Soinne.
5. Dans le virage, suivez le chemin à travers champs.
6. Rejoignez la route menant à Gendron, rue sur le Mont.
7. À hauteur de l'église, suivez cette fois le balisage triangle jaune.
8. Poursuivez sur la rue du Plantis, direction Gendron-Gare.
9. Un peu plus loin, quittez la route pour emprunter le chemin à droite qui va entrer dans un sous-bois.
10. Le sentier coupe les lacets de la route menant à Gendron-Gare.
11. Passez sous la ligne de chemin de fer et traversez la Lesse (balisage triangle bleu).
12. Descendez du pont sur la gauche et suivez les rives de la Lesse, rive gauche.
13. Dans le hameau de Chaleux, à hauteur de la petite plage, suivez le sentier qui accède au pont de chemin de fer qui vous permet de traverser la Lesse. L'itinéraire va longer la rivière, cette fois, rive droite.
14. Passez sous le pont du chemin de fer et grimpez tout de suite vers la droite sur un chemin caillouteux et pentu. Pour avoir une vue sur le Château de Walzin, arrêtez de suivre le balisage. Sur la rive gauche, un balisage GR blanc/rouge vous amène à une fourche. Sur la rive droite, vous pouvez voir des rochers calcaires avec plusieurs grottes. Le parcours vous fait descendre une allée jusqu'à l'eau, avec une vue époustouflante sur le moulin et le Château de Walzin. Vous reprenez ensuite le même chemin pour revenir au pont du chemin de fer.
15. L'itinéraire aboutit à Furfooz. Empruntez la rue en face : suivez le balisage triangle jaune.
16. Quittez la route pour emprunter à droite un large chemin à travers champs.
17. Rejoignez la route qui mène au Château de Vêves, situé à 300m en contrebas (balisage triangle rouge).
18. Dans le virage, quittez la route pour suivre le chemin à droite qui grimpe vers la crête.
19. Tournez à droite pour rejoindre Celles via ce chemin de campagne.

TRANSPORTS EN COMMUN

Gare SNCB de Gendron-Gare

DÉNIVELÉ

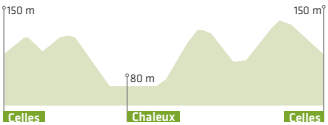

OFFICE DU TOURISME

Rue de la Station 21A - 5560 Houyet
082/22.32.14
www.tourismehouyet.be

20

© VBT - F. Pauquay

Nismes

Le grand dépaysement

Km
14,7

Thèmes

Qui imaginerait parcourir à pied ces chemins du Sud? Cette balade étonnante va vous porter ailleurs, au Pays des Eaux Vives.

Bienvenue dans le Sud, à Nismes... Ici, le soleil chauffe le sol calcaire qui voit toute une flore se développer. Le Bois de la Tienne aux Pauquîs et ses grands pins ressemblent d'ailleurs un peu à la garrigue... Peu après Dourbes, longez la vallée du Viroin. La rivière est d'une pureté incomparable. Aux rives arborées d'aulnes, se succèdent les belles clairières tapissées d'herbe: vous progressez dans une forêt lumineuse. Au panorama de La Roche aux Faucons, la chance vous sourit quand apparait dans le paysage le train à vapeur des Trois Vallées: une belle image de carte postale. À l'approche de Nismes, découvrez avec surprise le site du «Fondry des Chiens». Ce gouffre naturel clôture cette balade d'ailleurs.

Durant cette randonnée, vous empruntez des sentiers de Saint-Jacques de Compostelle!

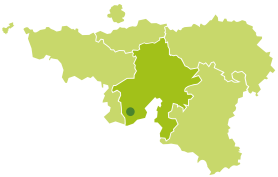

À VISITER

4 km

CHEMIN DE FER À VAPEUR DES TROIS VALLÉES
Profitez d'un voyage dans le temps à bord d'un véritable train à vapeur qui vous mènera à la découverte des Vallées du Viroin et de la Haute-Meuse.
www.cfv3v.be

4 km

GROTTES DE NEPTUNE
Plongez sous terre et émerveillez-vous du travail de la nature. Parcourez les grottes ou les sentiers de cette zone classée Natura 2000. Terminez en apothéose par un superbe spectacle sons et lumières, en barque sur la rivière souterraine.
www.grottesdeneptune.be

10 km

ESPACE ARTHUR MASSON
Le Parcours-Spectacle intérieur « Trignolles » est un son et lumière de 11 scènes avec dialogues en wallon expliquant l'évolution de la vie rurale ardennaise des années 1930 aux années 1960. L'Espace propose également une animation d'une heure pour groupes dans une classe de 1932 intitulée «L'Ecole d'Autrefois».
www.espacemasson.be

11 km

ECOMUSÉE DU VIROIN
Des outils, machines et affiches sur les métiers ruraux composent principalement les collections. Lors de votre visite, vous allez à la rencontre de différents métiers traditionnels, tels que bûcheron, sabotier ou forgeron.
www.ecomusee-du-viroin.be

Chemin de Fer à Vapeur des 3 Vallées

OÙ DORMIR ?

CAMPING « ARDINAM » ***
Try des Baudets 1 - 5670 Olloy-sur-Viroin
www.ardinam.be

VILLAGE DE VACANCES DE OIGNIES
Rue du village de vacances 13
5670 Oignies-en-Thiérache
www.ardennen-online.com

GÎTES DU MOULIN
Rue du Ternia 34/38 - 5670 Treignes
www.gitesdumoulin.be

HÔTEL « LE MELROSE » **
Rue Albert Grégoire 33 - 5670 Nismes
www.lemelrose.be

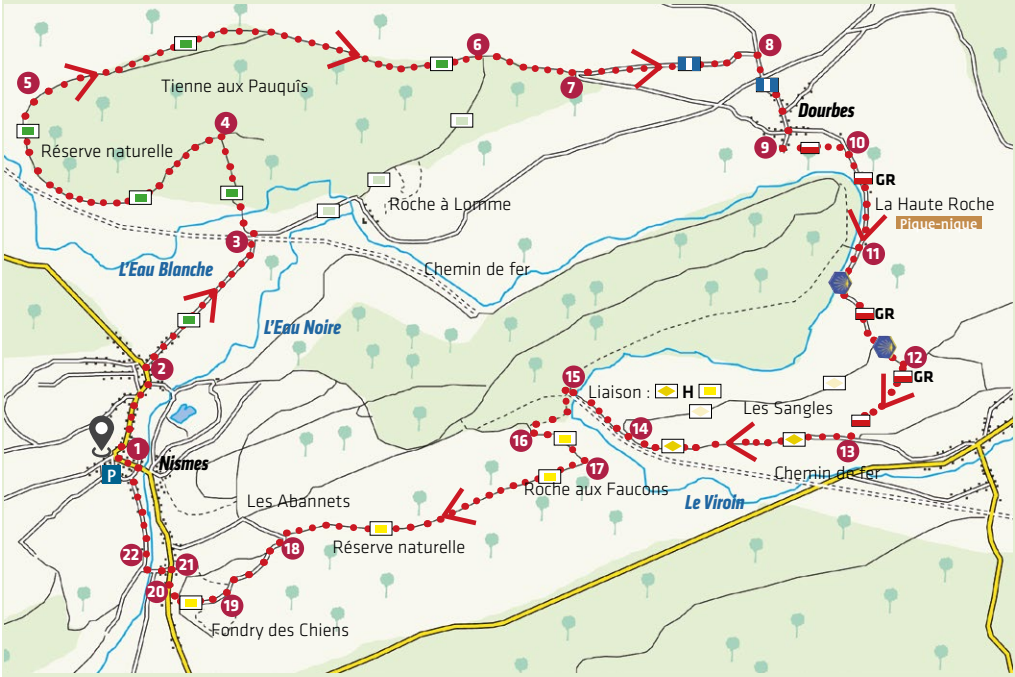

Km		DIFFICULTÉ	BALISAGE
14,7	5H00	●●○	

ADRESSE DU DÉPART ET PARKING

Office du Tourisme de Viroinval
Rue Vieille-Eglise 5
5670 Nismes

PAS À PAS

1. De l'Office du Tourisme, suivez la rue Bassidaine vers le rond-point, situé en amont. À sa hauteur, tournez à droite, rue Saint-Roch.
2. Empruntez en face la rue de la Station, direction Dourbes.
3. Traversez le passage à niveau et grimpez en face, vers la ferme (balisage rectangle vert).
4. Laissez la ferme sur la droite et poursuivez dans le bois, à gauche.
5. Continuez sur le chemin qui grimpe.
6. À droite, le balisage vert descend vers la Roche à Lomme. Poursuivez tout droit pour rejoindre le balisage bleu et blanc (parcours de liaison).
7. Suivez la route de gauche, rue de Tienne-du-Loret (balisage bleu et blanc).
8. Tournez à droite et rejoignez le centre de Dourbes, via la rue de Fagnolle.
9. Poursuivez vers l'église et empruntez le sentier la longeant sur la gauche (balisage GR®).
10. Vous atteignez une petite route qui mène à la Haute Roche.
11. Peu après la Haute Roche (site d'escalade), longez le pont et poursuivez tout droit le long du Viroin.
12. Au sommet de la forte côte, le GR® et le balisage Saint-Jacques de Compostelle suivent le sentier à droite qui descend.
13. Au pied de la descente, tournez à droite. Le chemin mène à une carrière (balisage losange jaune).
14. Peu après la carrière, l'itinéraire rejoint le pont de chemin de fer. Empruntez, à droite, le sentier qui le longe (parcours de liaison).
15. Traversez le Viroin. À la sortie du pont du chemin de fer, grimpez immédiatement via un sentier escarpé, à gauche.
16. Au sommet de la côte, empruntez à gauche le chemin qui mène vers le site de la Roche aux Faucons (balisage rectangle jaune).
17. Point de vue de la Roche aux Faucons.
18. Le chemin bifurque vers la gauche pour rejoindre le parking du Fondry des Chiens.
19. Peu après le Fondry des Chiens, le chemin descend vers une petite route.
20. Rejoignez la rue Saint-Joseph qui mène vers Nismes.
21. Traversez le pont à gauche.
22. Sur l'autre rive, rejoignez l'Office du Tourisme situé dans un ancien moulin.

TRANSPORTS EN COMMUN

Ligne TEC express 56, Namur - Couvin

DÉNIVELÉ

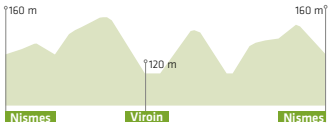

OFFICE DU TOURISME

Rue Vieille-Eglise 5 - 5670 Nismes
060/31.16.35
www.viroinval.be

Retrouvez tous les événements rando dans notre agenda

mis à jour sur notre site :

walloniebelgiquetourisme.be/agendarando

© WBT - Pierre Pauquay

Une réalisation de Wallonie Belgique Tourisme (WBT) asbl
Editeur responsable : M. Vankeerberghen, Administrateur Délégué de WBT, Rue Marché aux Herbes, 25-27 – 1000 Bruxelles • Coordination : Service Produits – S. Burgeon - K. Bronselaer • Photos de couverture : Les 7 Meuses © WBT – Bruno D'Alimonte / Lompret © WBT – Bruno D'Alimonte • Conception graphique et mise en page : Lielens • Contenu : Pierre Pauquay • Imprimé en mai 2019 • Toutes les informations de cette brochure ont été rassemblées avec le maximum de précautions et sont publiées à titre indicatif. Cette brochure n'est en aucun cas contractuelle et ne peut engager la responsabilité de l'éditeur. Toutes erreurs, omissions involontaires ou modifications ultérieures ne pourraient engager la responsabilité de Wallonie Belgique Tourisme asbl.

L'abus d'alcool est dangereux pour la santé. Sachez consommer et apprécier avec modération.

N° de dépôt: D/2019/9186/30

Envie d'encore plus de découvertes ?

Pour chacune de nos thématiques, parcourez nos éditions papier 📖 ou téléchargeables ⬇ en ligne et ayez tout sous la main pour faire de votre escapade une réussite !

NATURE ET HÉBERGEMENT

La Wallonie à Vélo

Découvrez 20 circuits vélo à ne pas manquer en Wallonie pour sillonner campagnes et forêts, longer cours d'eau et châteaux et traverser les villes de charme.

walloniebelgiquetourisme.be/velo

Wallonie, destination golf

Près de 40 parcours de golf en Wallonie attendent aujourd'hui les amateurs de la petite balle blanche.

walloniebelgiquetourisme.be/golf

Carte des aires de motor-homes

Découvrez nos aires publiques et campings du sud de la Belgique équipés d'emplacements adaptés pour camping-cars.

walloniebelgiquetourisme.be/campingcars

CULTURE

Escapades en Wallonie

Avec 88 bons de réduction, Escapades en Wallonie est la brochure incontournable pour préparer vos vacances, vos week-ends ou vos excursions d'un jour.

walloniebelgiquetourisme.be/escapades

Wallonie, terre de châteaux

De nombreux châteaux sont à découvrir au fil d'itinéraires à réaliser en voiture. Pour chacun de ces circuits, une balade à vélo et une autre à pied sont aussi proposées autour d'un célèbre château wallon.

walloniebelgiquetourisme.be/chateaux

22 villes wallonnes à découvrir

Villes d'art, villes de charme ou de culture et d'histoire, ces carnets vous proposent une série d'activités et de visites à ne pas manquer. Plein de bonnes adresses locales et autres conseils gastronomiques ou pratiques pour profiter pleinement de votre séjour dans une des villes wallonnes.

walloniebelgiquetourisme.be/villes

TERROIR ET SAVOIR-FAIRE

28 itinéraires de la Wallonie Gourmande

Sur les routes de Wallonie, l'invitation aux plaisirs gourmands est dense et variée. Découvrez 28 itinéraires gourmands qui vous invitent à la rencontre de producteurs passionnés et fiers de leur terroir.

walloniebelgiquetourisme.be/gourmande

Route des bières

La Belgique est reconnue pour ses bières de qualité, trouvez sur cette carte les brasseries visitables de Wallonie et faites votre propre itinéraire !

walloniebelgiquetourisme.be/gourmande

Route des vins et spiritueux

La Wallonie se positionne petit à petit avec ses vins et spiritueux de plus en plus connus, découvrez ici les vignobles et distilleries visitables de Wallonie et en route pour la découverte.

walloniebelgiquetourisme.be/gourmande

Sentier GR des Abbayes trappistes

Le sentier relie les 3 Abbayes wallonnes, le tracé est découpé en 2 tronçons : Orval, Rochefort (116 km), Rochefort-Chimay (174 km).

walloniebelgiquetourisme.be/gourmande

Visit'Entreprise

Cette brochure vous propose de partir à la rencontre d'une centaine d'entrepreneurs wallons et de découvrir leur savoir-faire.

walloniebelgiquetourisme.be/visitentreprise

INSOLITE

15 balades pour découvrir la Wallonie insolite

Vos enfants rêvent de grand air et de surprises ? Découvrez nos promenades familiales et insolites en Wallonie.

walloniebelgiquetourisme.be/insolite

© WBT – Bruno D'Alimonte

walloniebelgiquetourisme .be .fr