VISITWallonia.be

Die Wallonie ohne Auto

Mit dem Zug, zu Fuß oder mit dem Fahrrad

Von Waterloo nach La Louvière

© WBT - Hike Up Railtrip Travel

In Zusammenarbeit mit:

Hike up

Railtrip.travel

© WBT - D. Vosilov

Einige Tage die wallonische Natur ohne Auto entdecken?

Dank dieses Routentipps kein Problem. Er ist Teil einer Reihe von Streckenabschnitten, die miteinander verbunden werden können und zusammengefasst eine Reise von rund 15 Tagen ergeben. Durch die Kombination der kurzen Aufenthalte haben Sie die Möglichkeit, einen wunderschönen und nachhaltigen Urlaub in der Wallonie zu verbringen. Dieser Ausflug startet an einem Bahnhof. Im Anschluss können Sie die Route entweder mit dem Zug und mit dem Fahrrad oder mit dem Zug und zu Fuß fortsetzen. Starten Sie Ihr Slow Travelling-Abenteuer und nehmen Sie sich Zeit, die Landschaften, die Natur, lokale Produkte, Standortbesuche sowie hübsche und einladende Unterkünfte zu genießen.

Slow Travelling - ein besonderes Erlebnis!

© WBT - Bruno D'Amore

© WBT - Time Up/RailtripTravel

© Yves-Henri Feltz

Von Waterloo nach La Louvière

Kanäle und ausgefallene Karnevalshüte

Diese Slow Travelling-Route ist entweder mit dem Zug oder mit dem Fahrrad mit Brüssel vernetzt. 20 Kilometer südlich von Brüssel beginnt Ihre Reise in der echten Wallonie, **am Rande des Soignies-Waldes**: Hier erwartet Sie die Stadt **Waterloo**. Der Name der Ortschaft ist zum Synonym für ein Schlüsselereignis der europäischen Geschichte geworden – die berühmte **Schlacht vom 18. Juni 1815**. In den Nachbarorten gibt es weitere Sehenswürdigkeiten wie das **Memorial 1815** und den **berühmten Löwenhügel** (Butte du Lion) zu besichtigen.

Anschließend führt Ihr Weg Sie nach **Nivelles**, einer kleinen Stadt mit großer Geschichte, die durch ihr reiches historisches Erbe überzeugt. Bekannt ist sie wegen ihrer **prachtvollen**, **tausendjährigen Stiftskirche St. Gertrud** und birgt darüber hinaus Tausend und ein wohlbehütete Geheimnisse... Tauchen Sie ein ins Herz der alten, **mittelalterlichen und charmanten Viertel** oder lassen Sie sich durch **Kunstwerke im Parc de la Dodaine** treiben.

Entdecken Sie nach Nivelles die Region Centre mit ihrer Hauptstadt **La Louvière**. Letztere verfügt über ein reiches Erbe aus der industriellen Vergangenheit der Region. Dazu gehört insbesondere der **historische Canal du Centre und seine jahrhundertealten Schiffshebewerke (UNESCO-Weltkulturerbe)**. Die Stadt der Wölfe (Französisch „loups“, davon abgeleitet „La Louvière“) ist nicht nur ein außergewöhnliches, am Fluss gelegenes touristisches Ziel, sondern dank des Karnevals auch wegen seiner Folkloretradition bekannt.

Von La Louvière aus empfehlen wir Ihnen einen Umweg über **Binche** zu machen. Diese mittelalterliche Stadt ist eine Besonderheit. **Ihr Glockenturm** steht auf der Liste des UNESCO-Weltkulturerbes, und **ihr berühmter Karneval ist als mündliches und immaterielles UNESCO-Weltkulturerbe anerkannt**.

Konzept der Route ohne Auto

Es handelt sich um eine Kombination aus Streckenabschnitten, die mit dem Zug und solchen, die mit dem Fahrrad oder zu Fuß zu entdecken sind. Auf den folgenden Seiten finden Sie die verschiedenen Optionen, die wir für Sie vorbereitet haben...
Wir wünschen Ihnen eine gute Reise!

© WBT - Bruno D'Alimonte

© WBT - Bruno D'Alimonte

Kartenübersicht & Legende

Sie finden alle unsere Routen ohne Auto auf **visitwallonia.be/ohneauto**

© WBT - Hike Up/Rotrip Travel

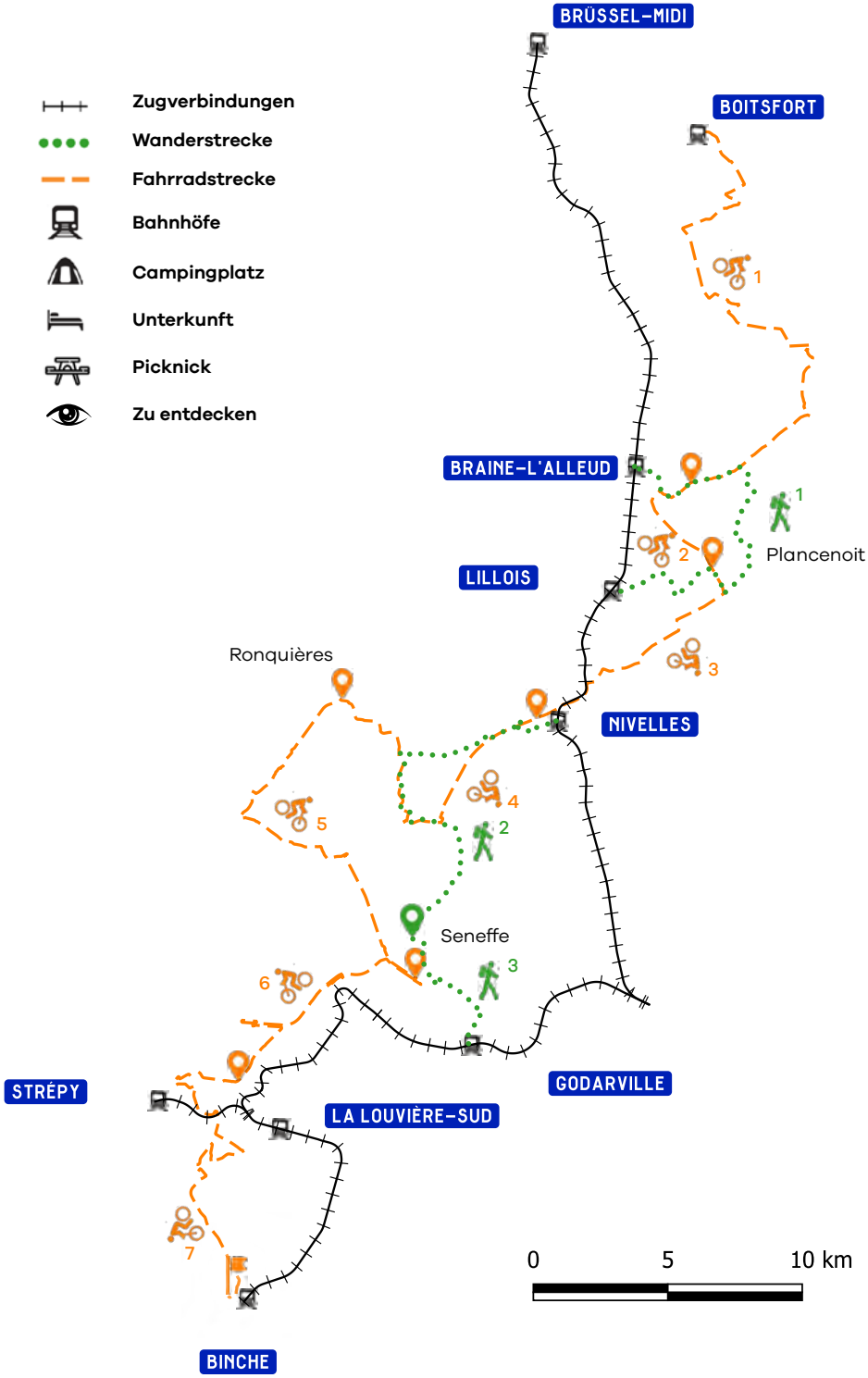
Zugverbindungen
Wanderstrecke
Fahrradstrecke
Bahnhöfe
Campingplatz
Unterkunft
Picknick
Zu entdecken
BRÜSSEL-MIDI
BOITSFORT
BRAINE-L'ALLEUD
LILLOIS
Plancenoit
Ronquières
NIVELLES
Seneffe
GODARVILLE
STRÉPY
LA LOUVIÈRE-SUD
BINCHE
0
5
10 km

Mit dem Zug



TARIFE & INFORMATIONEN

Für 4€/Fahrrad/Reise zzgl. zum Fahrscheinpreis können Sie in allen Zügen Ihr Fahrrad mitnehmen.

Weitere Informationen, Fahrpläne und Tarife finden Sie unter **www.belgiantrain.be**

© WBT - Hike Up/RailtripTravel

Abschnitt

#1

Ihr Startbahnhof: der Bahnhof Braine-l'Alleud

Die Linie 124 verbindet den Bahnhof von Braine-l'Alleud direkt mit den Bahnhöfen von Brüssel. Die Fahrtzeit beträgt ca. 20 Minuten.

#2

Bahnhof Lillois - Bahnhof Nivelles

Die Linie 124 bringt Sie vom Bahnhof von Lillois in 6 Minuten nach Nivelles. Es fahren zwei Züge pro Stunde.

#3

Bahnhof Godarville - Bahnhof Bracquegnies (Strépy)

Steigen Sie in Godarville in den Zug und fahren Sie bis La Louvière-Sud. Steigen Sie hier in den Zug in Richtung Mons um. Steigen Sie am Bahnhof Bracquegnies aus, um entlang des historischen Canal du Centre spazieren zu gehen und die berühmten Schiffshebewerke mitsamt der Schiffe am historischen Kanal zu besichtigen.

Werktags fährt die Linie S62 stündlich von Godarville ab und bringt Sie in weniger als 30 Minuten über Manage zum Bahnhof La Louvière-Centre. Hinweis: Am Wochenende fahren die Züge nur alle 2 Stunden (zu ungeraden Stunden).

#4

Bahnhof Godarville - Bahnhof Binche

Nehmen Sie am Bahnhof La Louvière-Sud oder La Louvière-Centre einen Zug in Richtung Binche, der Stadt der berühmten Karnevalsfiguren „Gilles".

Von La Louvière fährt stündlich ein Zug (Linie 108) über Leval nach Binche. Die Fahrtzeit beträgt ca. 12 Minuten.

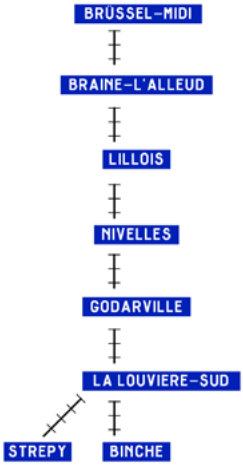
BRUSSEL-MIDI
BRAINE-L'ALLEUD
LILLOIS
NIVELLES
GODARVILLE
LA LOUVIERE-SUD
STREPY
BINCHE

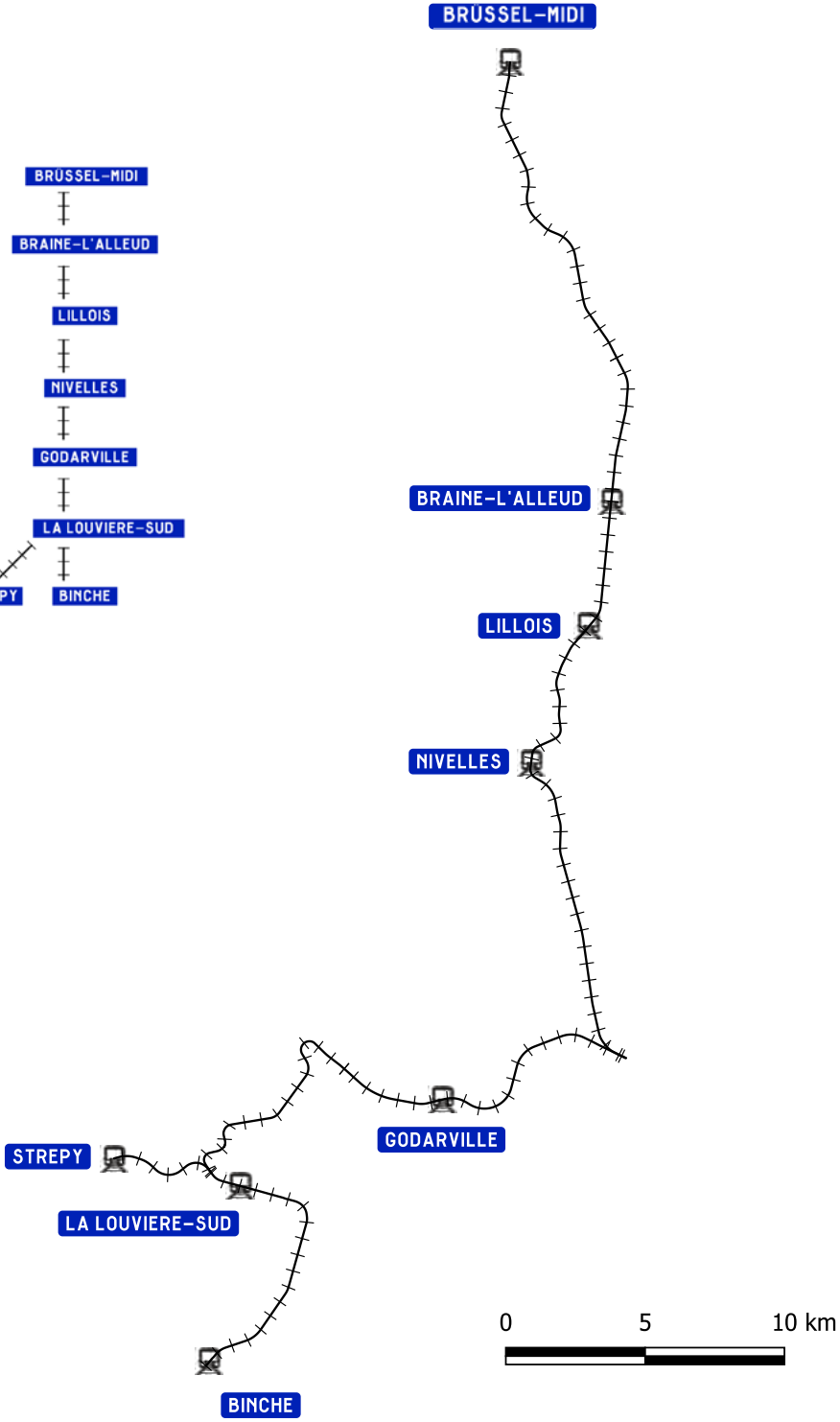
BRUSSEL-MIDI
BRAINE-L'ALLEUD
LILLOIS
NIVELLES
GODARVILLE
STREPY
LA LOUVIERE-SUD
BINCHE
0
5
10 km

Zu Fuß

NAVIGATION MIT DEM SMARTPHONE

Laden Sie sich die GPX-Datei oder die App für Ihr Smartphone unter **www.cirkwi.com** herunter.

Dort finden Sie die einzelnen Etappen dieser Route wieder (zu Fuß oder mit dem Fahrrad, inklusive GPX-Dateien, Aktivitäten, Unterkünfte, ...).

© VBT - Denis Erroyaux

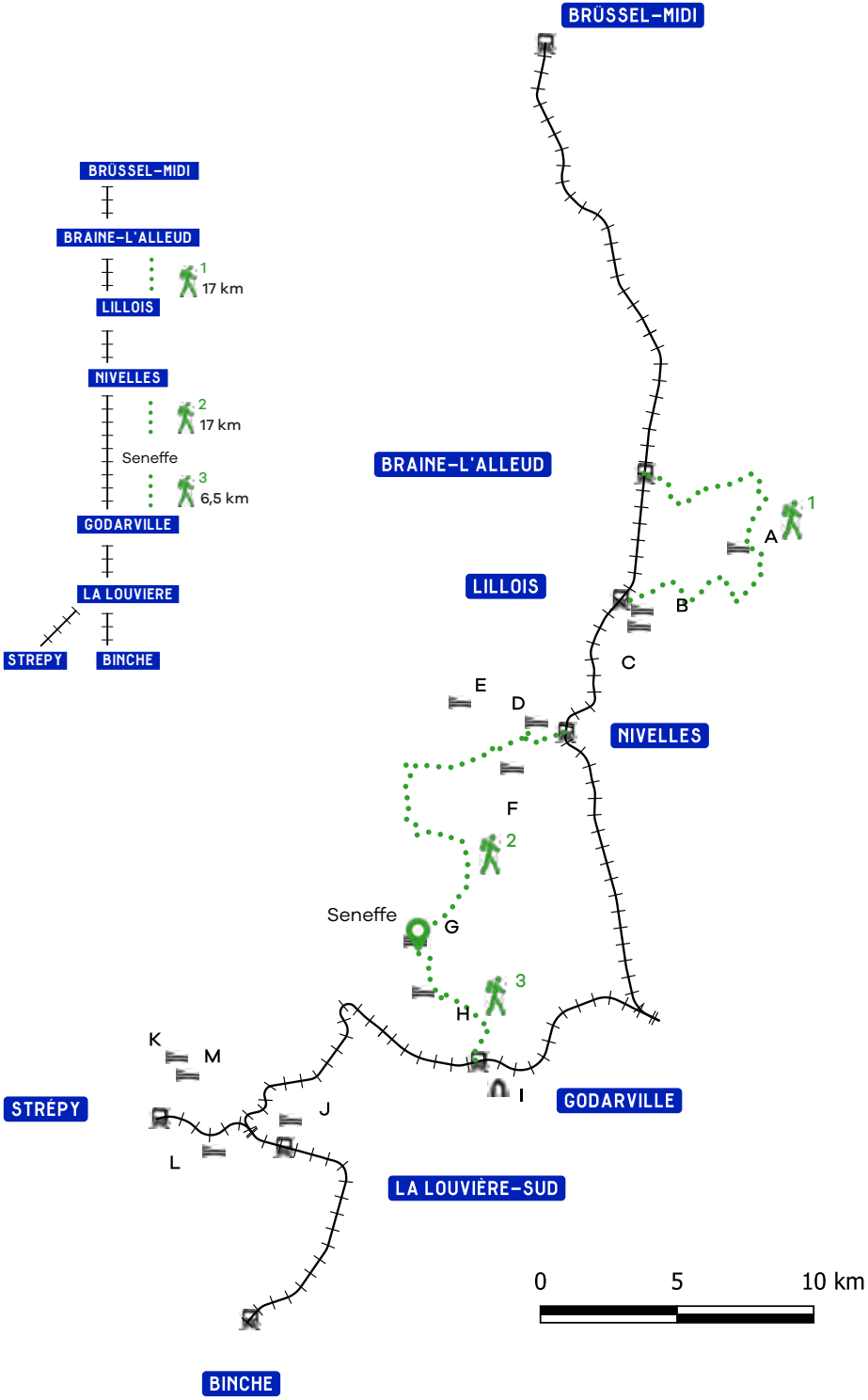
BRÜSSEL-MIDI
BRAINE-L'ALLEUD
1
17 km
LILLOIS
NIVELLES
2
17 km
Seneffe
3
6,5 km
GODARVILLE
LA LOUVIERE
STREPY
BINCHE
BRÜSSEL-MIDI
BRAINE-L'ALLEUD
LILLOIS
A
B
C
D
E
NIVELLES
F
2
Seneffe
G
3
H
I
GODARVILLE
K
M
STRÉPY
J
L
LA LOUVIÈRE-SUD
0
5
10 km
BINCHE

Wanderabschnitt 1:
Bahnhof Braine l'Alleud – Bahnhof Lillois

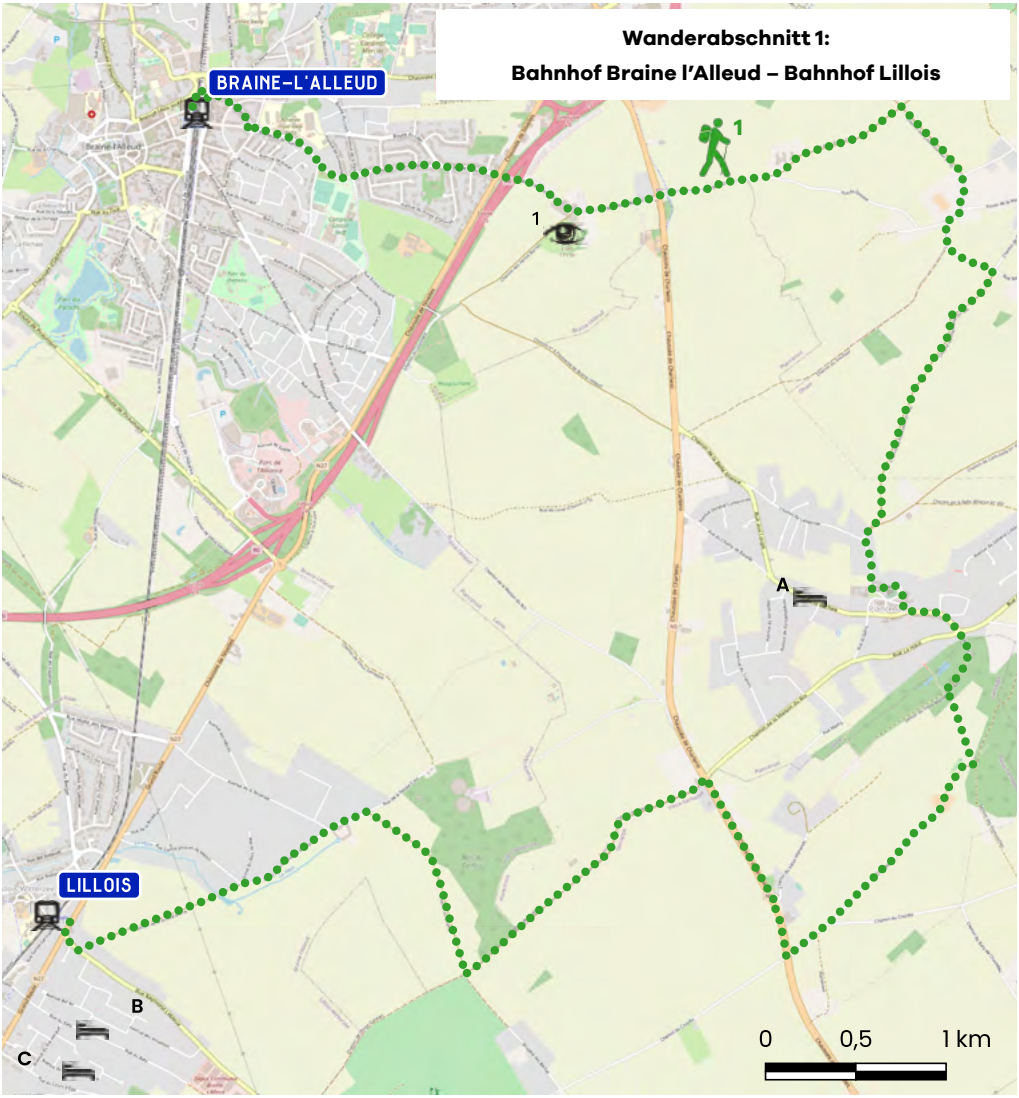

Km 17 | **5:00 h** | **MARKIERUNG**

(Von Bahnhof zum Löwenhügel)

Abschnitt

1

Bahnhof Braine-l'Alleud- Bahnhof Lillois

PMR
Dieser Abschnitt ist für Personen mit eingeschränkter Mobilität größtenteils zugänglich – eine Ausnahme bildet der Sentier de la Grosse Borne: Weichen Sie hier auf die Rue Comte Jacques de Meeus aus, um zum Bahnhof zu gelangen.

Markierung
Folgen Sie vom Bahnhof bis zum Löwen von Waterloo der Markierung mit blauem Viereck und Löwensilhouette. Folgen Sie anschließend der Markierung „Promenade Tour 1815" (Hinweis: Nicht der rosa Ausschilderung folgen).

1. Treten Sie aus dem Bahnhof Braine-l'Alleud und auf den Bahnhofsplatz (Place de la Gare). Sie stehen mit dem Rücken zum Bahnhof und gehen nach rechts und dann unter einer Unterführung hindurch (Ausschilderung: blaue Markierung mit Löwensilhouette). Wenn Sie dieser Markierung folgen, gelangen Sie zum Löwenhügel.
2. Gehen Sie über den Kreisverkehr und in die Avenue Napoléon.
3. Nach der Avenue Napoléon geht es den Boulevard de l'Europe hinab, wo Sie eine beeindruckende Aussicht über den Löwen genießen und die Büsten berühmter Persönlichkeiten von Braine-l'Alleud entdecken können, die maßgeblich an der europäischen Einigung beteiligt waren. Gehen Sie anschließend über die Avenue de la Bonne Fosse und die Route du Lion wieder hinauf. Sie überqueren die Nationale 5 und die Autobahn (R0). So gelangen Sie zum Memorial 1815.
4. Nach einem Halt in der Nähe des Löwenhügels folgen Sie nun 8 Kilometer der **Markierung Promenade Tour 1815** bis zur Maison du Roy. (Sollten Sie sich dafür entschieden haben, die Route auf zwei Tage zu verteilen, würde diese Etappe nach 5,2 Kilometern in Plancenoit im Ferienhaus Gîte de la Bachée enden.)

Diese Route kann man auch in zwei Abschnitte von 7,5 (2h) und 9,5 km (2h30) aufteilen.

5. Sie folgen der Markierung und schlagen einen Weg ein, der an der Chaussée de Bruxelles entlangführt. So gelangen Sie zur Kreuzung, an der sich das Maison du Roy befindet. Überqueren Sie die Straße (Chaussée) und biegen Sie links in den Chemin de Nivelles ab (an einer Tierpension vorbei).
6. Bleiben Sie über 1,7 Kilometer auf dem Chemin de Nivelles und biegen Sie dann die erste Straße rechts in den Chemin du Champ ab. Biegen Sie dann links in Richtung der Rue Comte Jacques de Meeus ab. Gehen Sie am Straßenende in der Wegbiegung geradeaus und weiter auf den Weg Sentier de la Grosse Borne, der an einem Feld entlangführt.
7. Biegen Sie am Wegesende rechts in die Rue Raymond Lebleux ab, bis Sie an der Grand'Route angekommen sind. Halten Sie sich über 100 Meter rechts und biegen Sie dann die erste Straße links in die Rue de la Libération ab. Sie erreichen den Bahnhof Lillois.
8. Nun haben Sie zwei Möglichkeiten: Entweder übernachten Sie in Lillois und nehmen am nächsten Morgen den Zug oder sie fahren direkt mit dem Zug nach Nivelles und übernachten dort.

Unterkünfte finden Sie auf **Seite 27**
und **Aktivitäten** auf den **Seiten 22-25**

Wanderabschnitt 2:
Bahnhof Nivelles – Seneffe

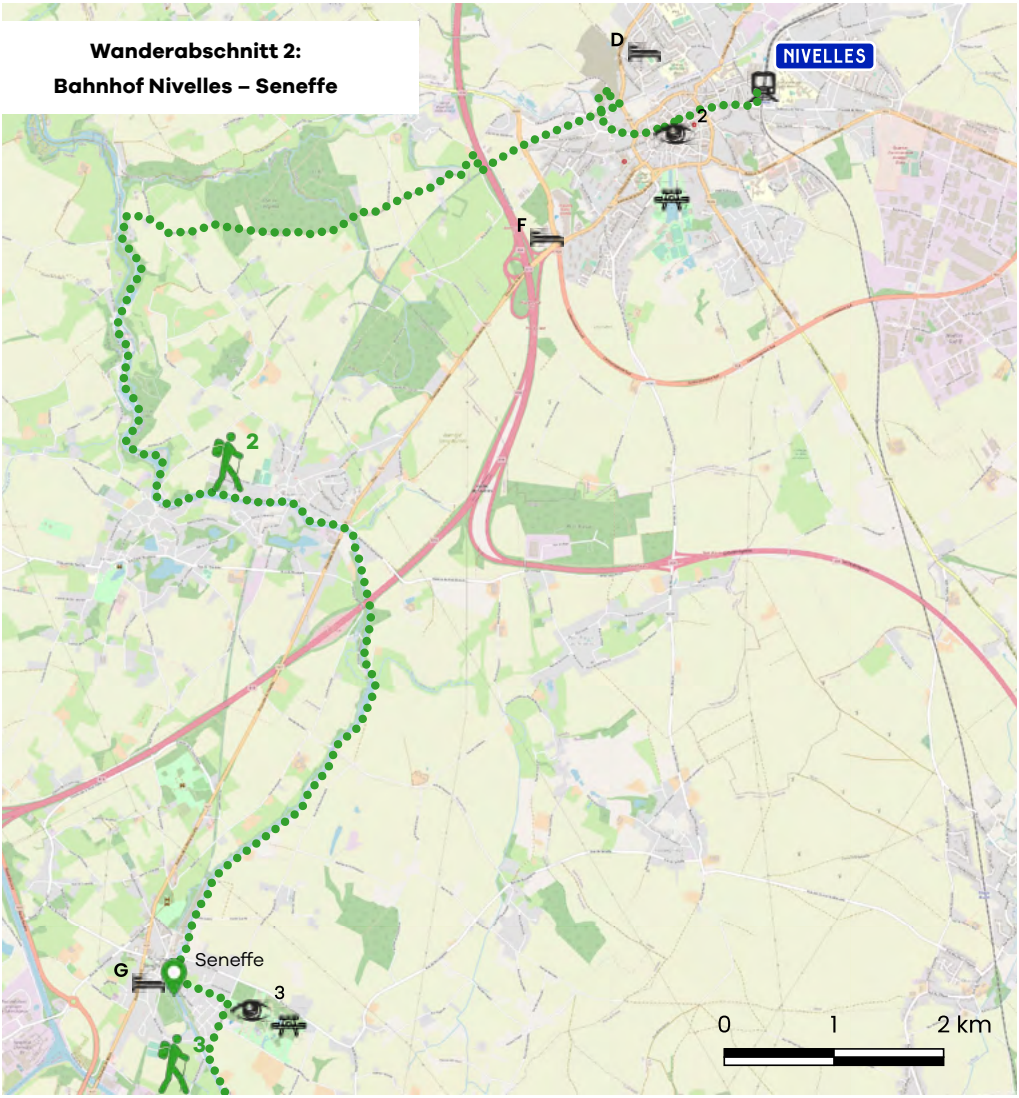

Km 17 | 4:15 h | MARKIERUNG

2

Bahnhof Nivelles - Seneffe

PMR
Nicht für Personen mit eingeschränkter Mobilität zugänglich.

Markierung
GR-Fernwanderweg ab dem Dorf Wailles.

1. Treten Sie aus dem Bahnhof Nivelles (Ausgang Avenue Burlet). Sie stehen mit dem Rücken zum Bahnhof: Biegen Sie links in Richtung Grünfläche ab und gehen Sie rechts die Rue de Namur hinab. Wählen Sie am Ende der Rue de Namur die Einkaufsstraße (Fußgängerzone), die Sie zur Stiftskirche St. Gertrud von Nivelles führen wird. Bestaunen Sie die Grand-Place und genießen Sie auf einer der Terrassen ein Getränk und/oder eine Tarte al Djote und flanieren Sie durch die Fußgängerzone, in der es lokales Handwerk zu entdecken gibt.(Der Parc de la Dodaine lädt zum Picknicken ein.)

2. Verlassen Sie über die Rue de Soignies die Stiftskirche und gehen Sie auf der Straße Faubourg de Soignies geradeaus. An einer kleinen Y-förmigen Kreuzung angelangt biegen Sie links in die Straße La Rochelle ab. Nun geht es auf einem hübschen Weg weiter.

3. Bleiben Sie auf diesem Weg, der eine kleine Schleife bis zum Vieux Chemin de Braine-Le-Comte zeichnet. Biegen Sie hier rechts ab und folgen Sie dem Verlauf, bis Sie (rechts) an den Anfang des RAVeL in Richtung Arquennes angelangen. Bleiben Sie über eine Strecke von 1,3 Kilometern auf dem RAVeL. Nachdem Sie das Autobahnviadukt passiert haben, biegen Sie unmittelbar danach rechts in die Rue Boulvint anschließend in die erste Straße links zum Dorf Wailles ab.

4. Hier angekommen können Sie sich nicht mehr verirren – folgen Sie diesem Weg über einer Strecke von 3 Kilometern, der ein Stück weiter zum Vieux Chemin de Soignies und schließlich zur Chaussée de Soignies wird. Sie erreichen eine T-förmige Kreuzung. Biegen Sie rechts in die Chaussée de Bornival ab und wählen Sie dann zu Ihrer Linken die Sackgasse, die Sie einen Weg hinab bis zum alten Kanal führen wird. Bleiben Sie 9,5 Kilometer auf diesem traumhaften Weg am Kanalufer entlang, bis Sie Seneffe erreicht haben.



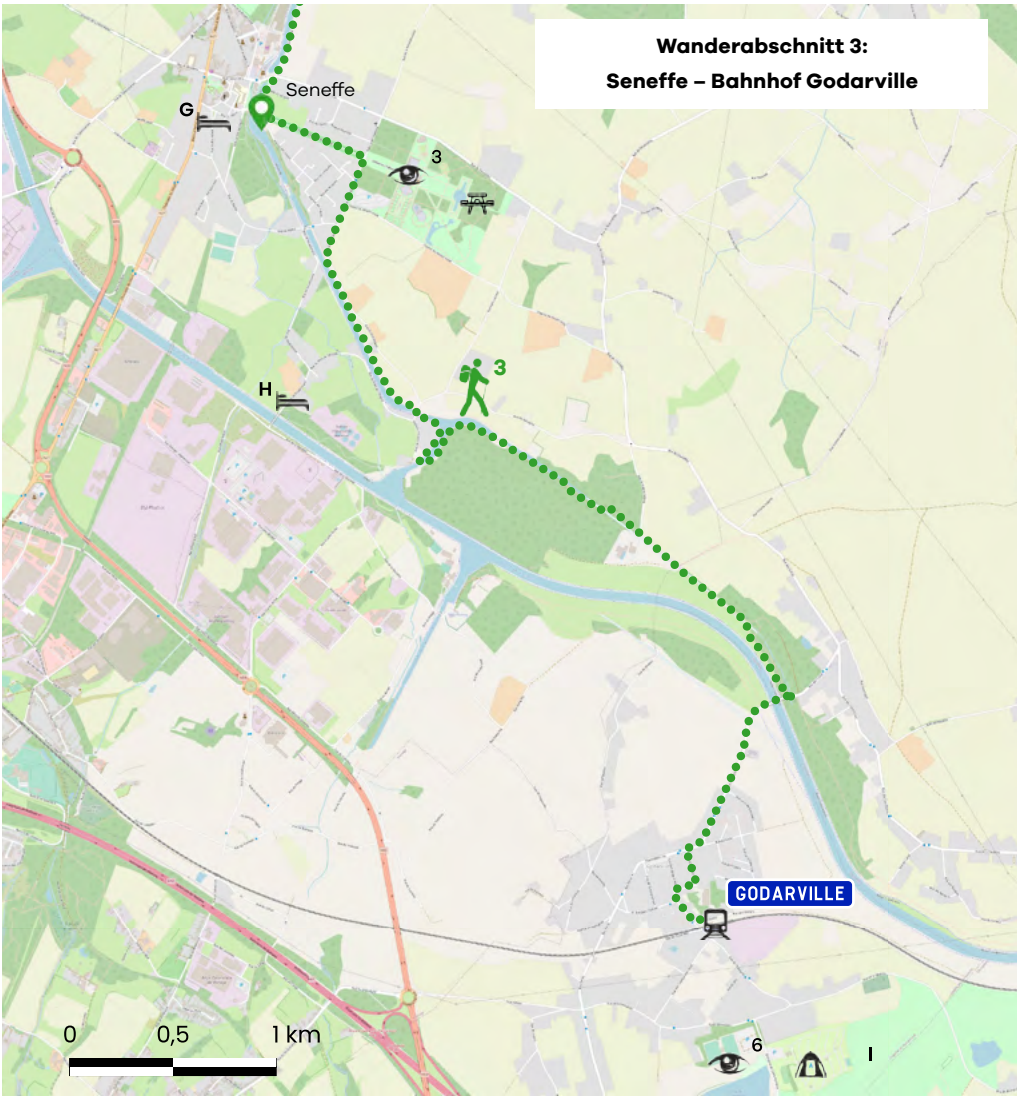

Km 6,5 | **1:40 h** | **MARKIERUNG**

3

Seneffe - Gare de Godarville

PMR
Nicht für Personen mit eingeschränkter Mobilität zugänglich.

Markierung
GR-Fernwanderweg ab dem Dorf Wailles.

1. Gehen Sie vom Zentrum von Seneffe in die Allee Drève du Château de Seneffe. Nehmen Sie sich ein wenig Zeit, um das Schloss und den umliegenden Park zu besuchen, bevor Sie Ihren Ausflug fortsetzen. Anhand von Apps, die an alle Altersgruppen angepasst sind, lässt sich dieser Ort interaktiv erleben. Im Park können Sie außerdem in angenehmer Umgebung picknicken.

2. Weiter geht es vor dem Schloss rechts in die Rue Lucien Plasman. Fahren Sie anschließend am Kanal entlang, bis Sie die erste Brücke erreichen. Überqueren Sie diese, um ans andere Ufer zu gelangen. Gehen Sie dort weiter, bis Sie die Brückee Pont de l'Origine erreicht haben. Überqueren Sie den Kanal über den Pont de l'Origine und biegen Sie dann links in die Rue du Pont de l'Origine ab. Folgen Sie am Straßenende dem Weg.

3. Folgen Sie dem Weg, der zur Rue des Culots hinaufführt. Überqueren Sie die Brücke und folgen Sie dem Straßenverlauf der Rue de Castia. Biegen Sie die dritte Straße (Rue des Communes) links und anschließend rechts in die Rue de la Quiétude ab. Am Straßenende geht es links in die Rue du Président Allende, die Sie zur Place de Gaulle führen wird: Dort erreichen Sie den Bahnhof Godarville.

Unterkünfte finden Sie auf **Seite 27**
und **Aktivitäten** auf den **Seiten 22-25**

Mit dem Fahrrad

START

Bahnhof Boitsfort

- Befahren Sie die Chaussée de la Hulpe (schmaler Fußgänger- und Fahrradweg)
- Sie erreichen die Route 5B in Richtung von La Hulpe
- Halten Sie sich 500 Meter nach Waldanfang rechts, indem Sie dem Pfeil in Richtung des Knotenpunktes Nummer 43 folgen.

Folgen Sie im **Anschluss den Knotenpunkten** in chronologischer Reihenfolge. Die Gliederung ist nach Unterkünften und Halten dieser Routenbeschreibung aufgeteilt. Die Strecken können selbstverständlich je nach Wunsch der Aufenthaltsdauer **mit Zugfahrten kombiniert** werden. Es befinden sich beinahe an jeder Etappe **Bahnhöfe**.

INFORMATIONEN UND GEBRAUCHSANWEISUNG DER KNOTENPUNKTE

Dieses Markierungssystem mit Knotenpunkten ist sehr einfach: Jede Kreuzung ist nummeriert und mit einer richtungsweisenden Markierung versehen, die die Nummer der Kreuzung (Knotenpunkt) sowie den Pfeil in die Richtung der nächsten Kreuzungen anzeigt. Folgen Sie demnach zur Orientierung den auf den folgenden Seiten aufgelisteten Knotenpunkten.

NAVIGATION MIT DEM SMARTPHONE

Laden Sie sich die GPX-Datei oder die App für Ihr Smartphone unter **www.cirkwi.com** herunter.

Dort finden Sie die einzelnen Etappen dieser Route wieder (zu Fuß oder mit dem Fahrrad, inklusive GPX-Dateien, Aktivitäten, Unterkünfte, ...).

© WBT - Hike Up/RailtripTravel

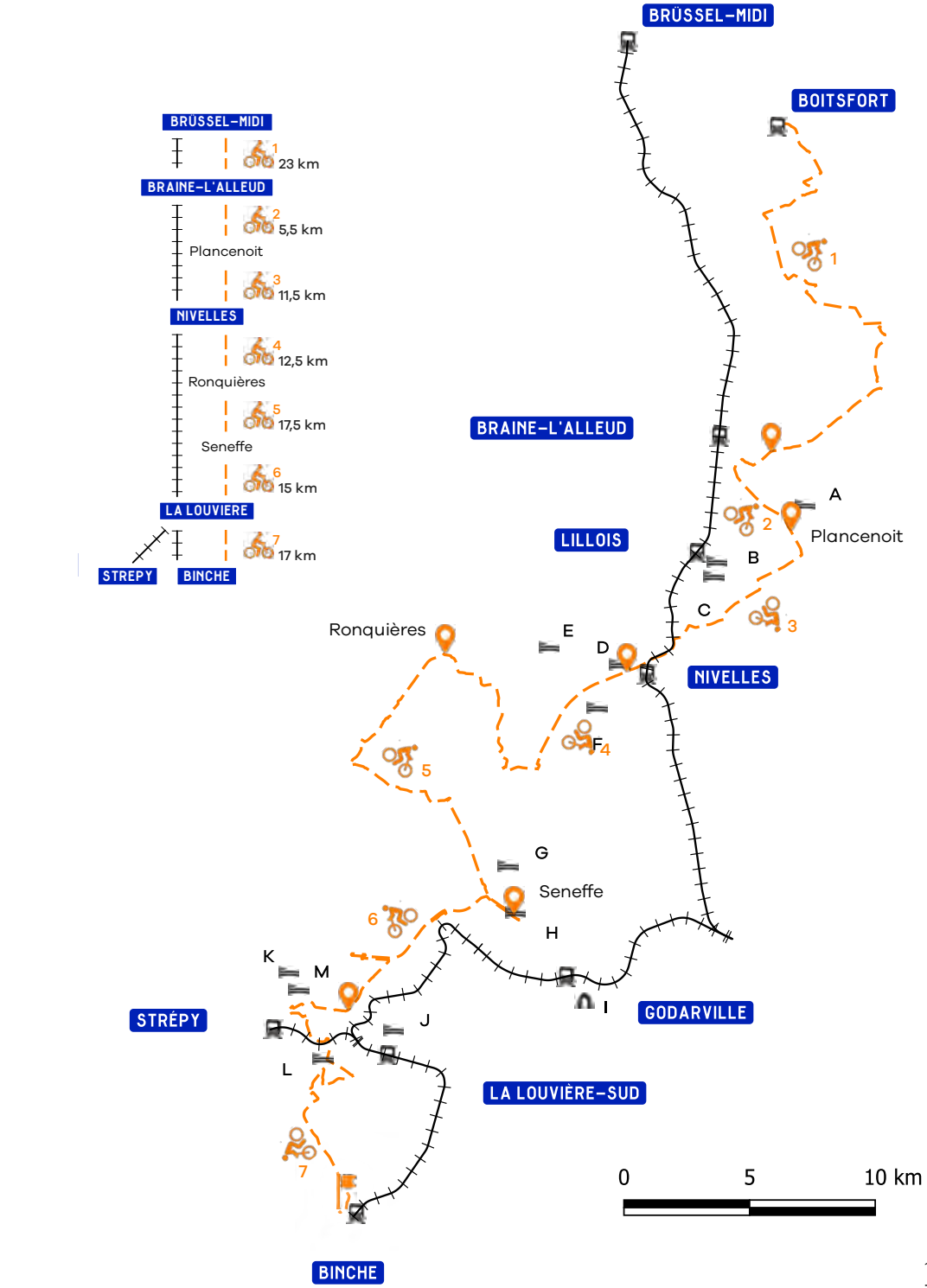
BRUSSEL–MIDI
1
23 km
BRAINE–L'ALLEUD
2
5,5 km
Plancenoit
3
11,5 km
NIVELLES
4
12,5 km
Ronquières
5
17,5 km
Seneffe
6
15 km
LA LOUVIÈRE
7
17 km
STREPY
BINCHE
BRÜSSEL–MIDI
BOITSFORT
BRAINE–L'ALLEUD
LILLOIS
NIVELLES
A
Plancenoit
B
C
D
E
Ronquières
F
G
Seneffe
H
I
J
K
M
L
STRÉPY
GODARVILLE
LA LOUVIÈRE–SUD
0
5
10 km

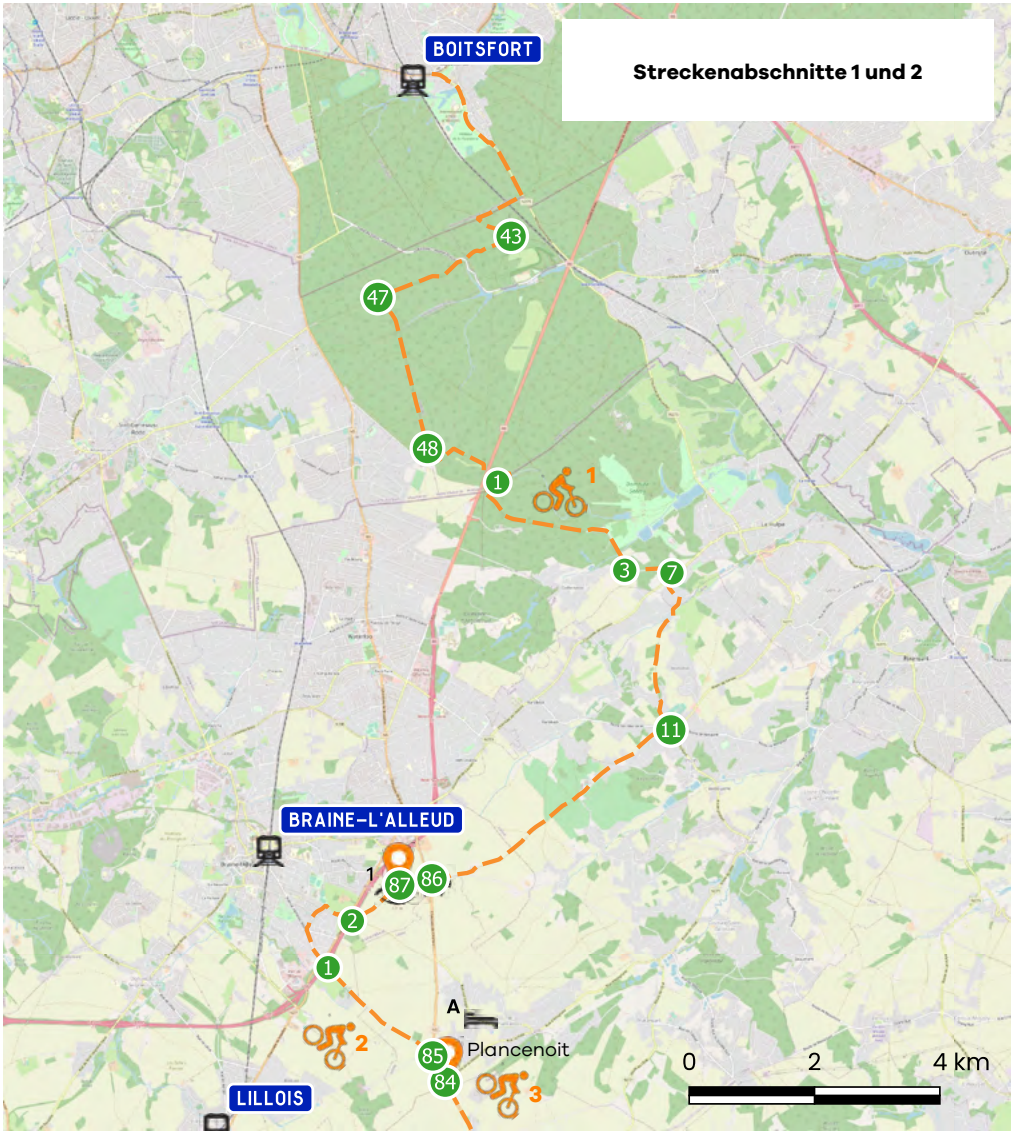

1

Boitsfort – Löwenhügel (Butte du Lion) (23 km): 43 – 47 – 48 – 1 – 3 – 7 – 11 – 86 – 87

2 A

Löwenhügel – Plancenoit (5,5 km): 87 – 2 – 1 – 85 – 84

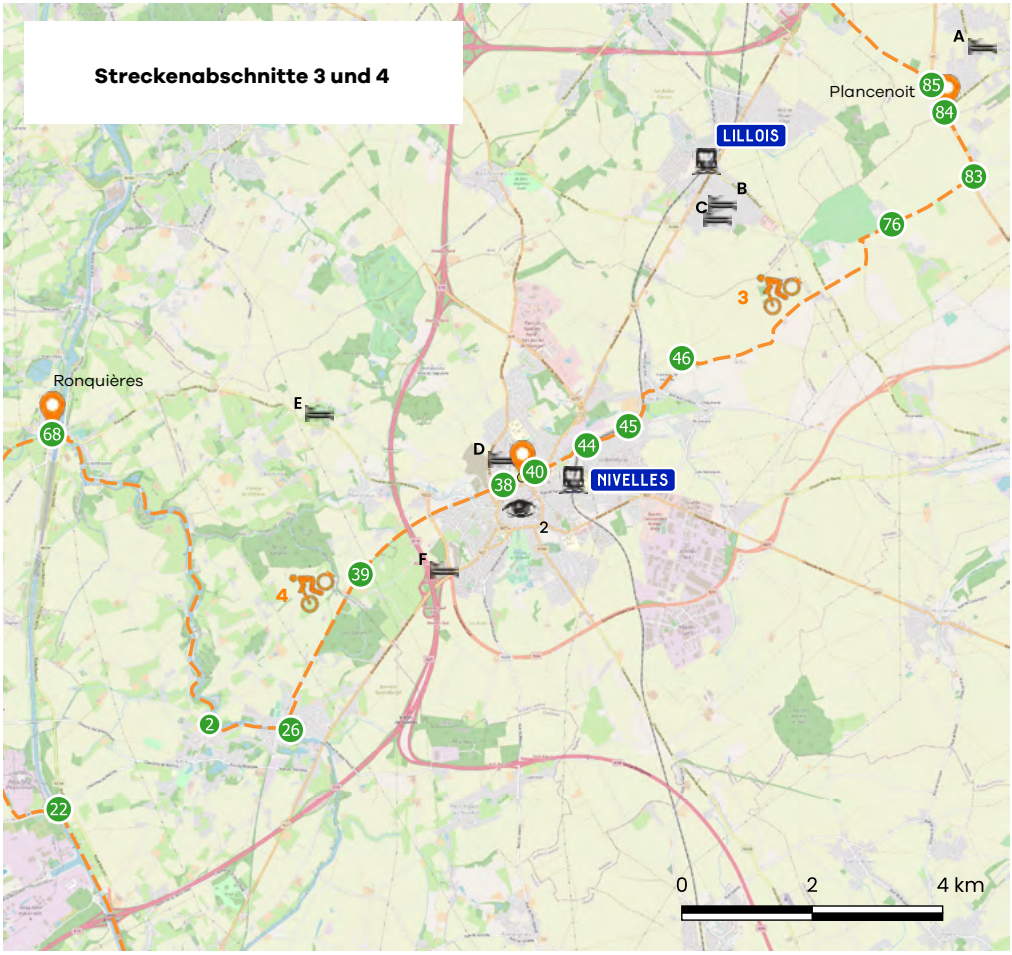

Unterkünfte finden Sie auf **Seite 27**
und **Aktivitäten** auf den **Seiten 22-25**

3 D/E/F

Plancenoit – Nivelles (11,5 km): 84 – 83 – 76 – 46 – 45 – 44 – 40 – 38

4

Nivelles – Ronquières (12,5 km): 38 – 39 – 26 – 2 – 68

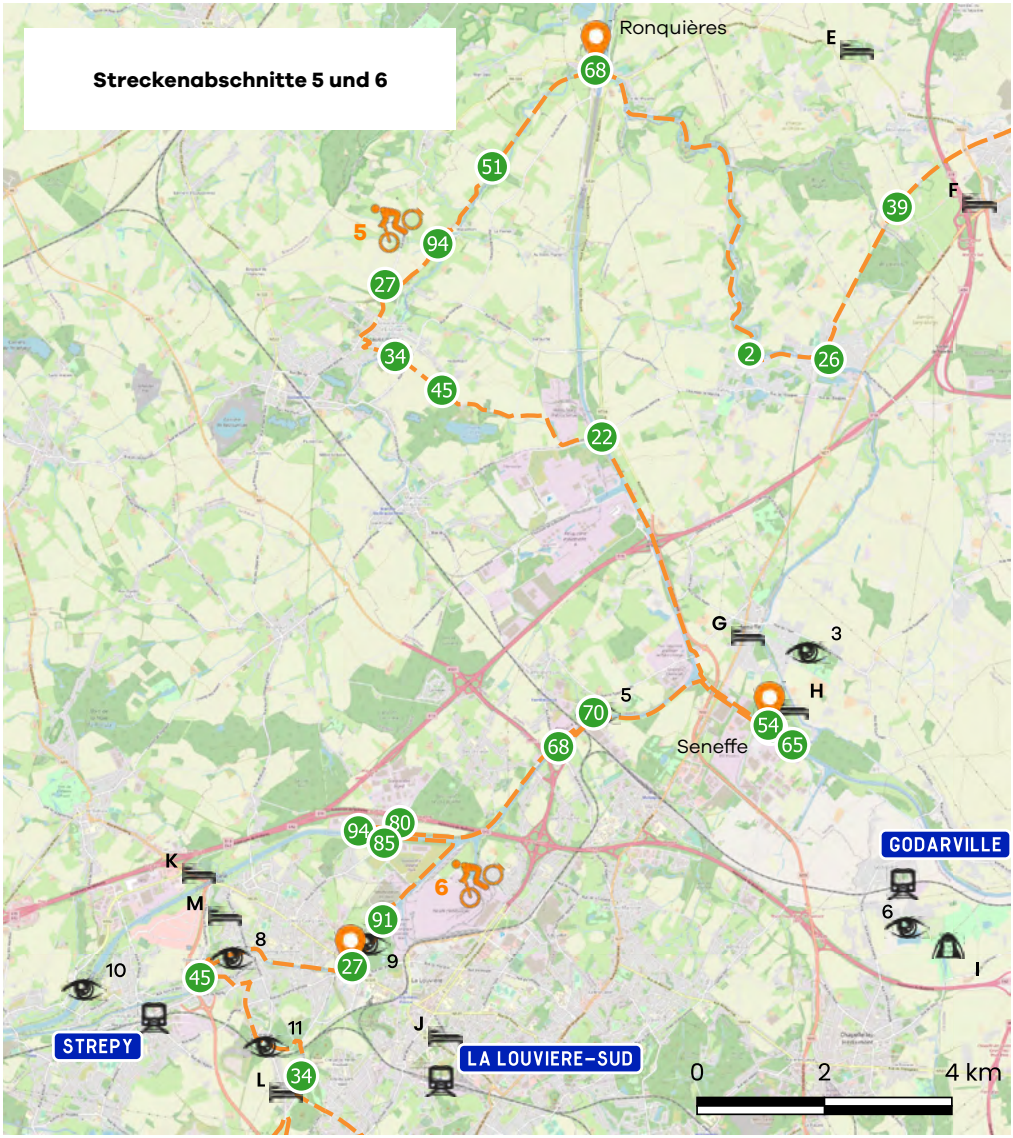

5 G/H

Ronquières – Seneffe (17,5 km): 68 – 51 – 94 – 27 – 34 – 45 – 22 – 59 – 54
(Um vom Knotenpunkt 59 ins Zentrum von Seneffe zu gelangen, folgen Sie den Knotenpunkten : 63 - 61 -51)

6 J/K/L/M

Seneffe – La Louvière (15 km): 54 – 65 – 68 – 70 – 94 – 80 – 85

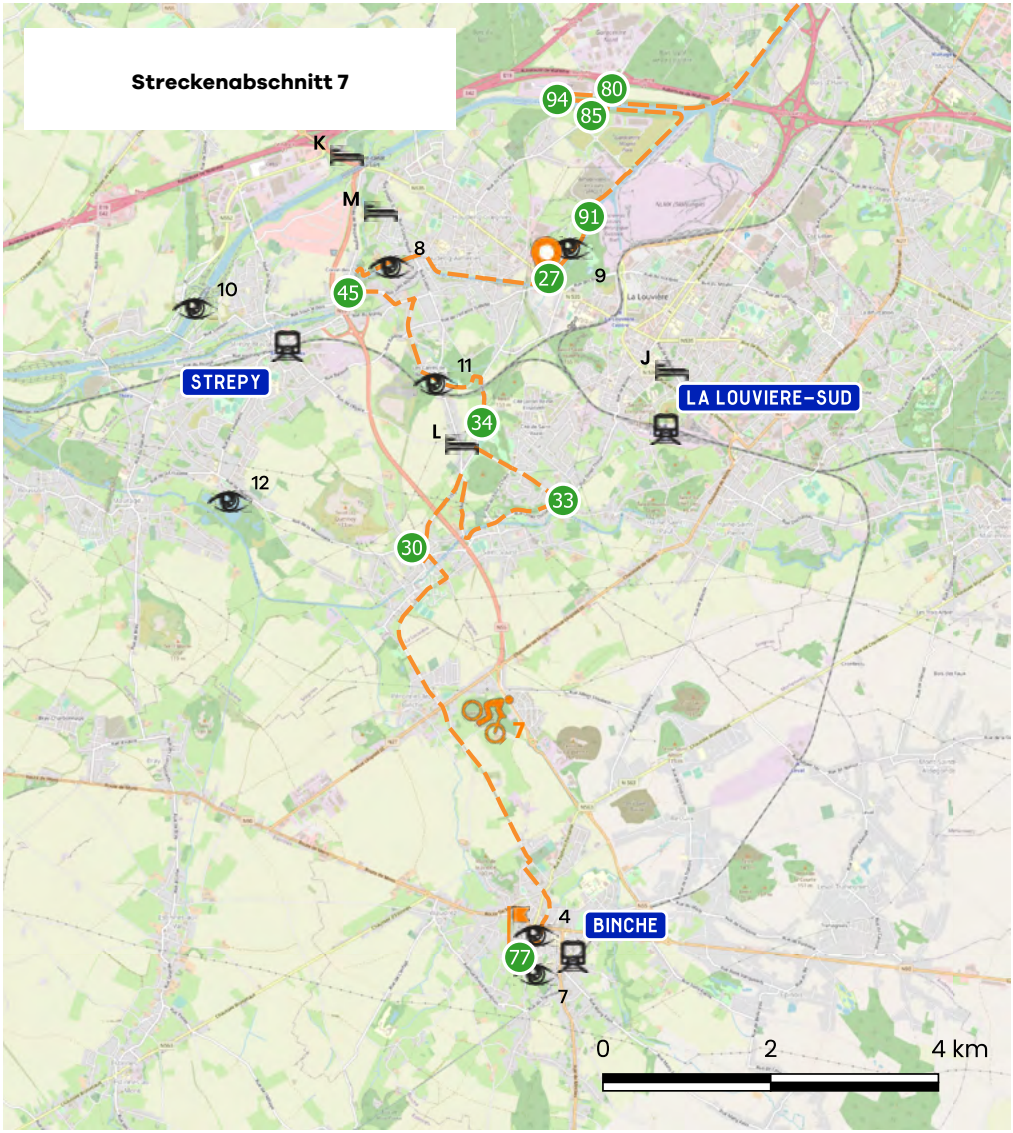

7

La Louvière – Binche (17 km) : 85 – 91 – 27 – 45 – 34 – 33 – 30 – 77

Zu entdecken

1 Waterloo

Der Name der Ortschaft ist zum Synonym für ein Schlüsselereignis der europäischen Geschichte geworden. Er verweist auf eine Vergangenheit und ein Erbe, die Waterloo mit Stolz erfüllen. Dieses Erbe wird im Wellington-Museum gewürdigt: Hier befand sich das letzte Hauptquartier des Herzogs, an dem er am Abend der berühmten Schlacht vom 18. Juni 1815 den Bericht über den Sieg verfasste. In den Nachbarorten gibt es weitere Sehenswürdigkeiten wie das Memorial 1815 und den berühmten Löwenhügel (Butte du Lion) zu besichtigen.

Tourismusinfo
Chaussée de Bruxelles 218 – 1410 Waterloo
www.waterloo-tourisme.com

2 Nivelles

Nivelles ist eine kleine Stadt mit großer Geschichte. Sie beeindruckt ihre Besucher mit ihrem eindrucksvollen historischen Erbe. Bekannt ist sie wegen Ihrer prachtvollen, tausendjährigen alten Stiftskirche St. Gertrud und birgt darüber hinaus Tausend und ein wohlbehütete Geheimnisse... Tauchen Sie ein ins Herz der alten, mittelalterlichen Viertel und bewundern Sie die Kunstwerke im Parc de la Dodaine. Entdecken Sie auch die einzige Schwesternschaft Belgiens, die handwerklich gebraute Biere und die berühmte Tarte al Djote mit Mangold herstellt...

Tourismusbüro Nivelles
Rue de Saintes 48 – 1400 Nivelles
www.tourisme-nivelles.be

3 Schloss und Gärten von Seneffe und Museum für Goldschmiedekunst

Das Schloss befindet sich im Herzen eines beeindruckenden Gebäudekomplexes aus dem 18. Jahrhundert inklusive einer Orangerie, eines neoklassischen Theaters, eines Vogelgeheges und 22 Hektar großen Parks sind. Die Gärten gehören in der Kategorie „Parks & Gärten" zum außergewöhnlichen Kulturerbe der Wallonie. Um mehr über diesen Ort zu erfahren, genügt es, sich kostenlos eine App herunterzuladen oder sich im Museum ein Tablet auszuleihen.

Rue Plasman 7-9 – 7180 Seneffe
www.chateaudeseneffe.be

4 Glockenturm von Binche

Der Glockenturm (UNESCO-Weltkulturerbe) ist an das im 14. Jahrhundert erbaute Rathaus angegliedert. Nach der Plünderung der Stadt durch die französischen Armeen wurde das Gebäude 1554 vom Architekten De Broeucq im Renaissance-Stil wieder aufgebaut. Ein barockes Zwiebeldach krönt den Glockenturm. Die Wappen Karls V. und seiner Schwester Maria von Ungarn schmücken das Gebäude.

Tourismusbüro Binche
Grand Place 5 – 7130 Binche
www.binche.be

5 La Barchetta

Ein neues, zweistündiges Ausflugskonzept namens „NAUTIC" auf dem Canal du Centre mit persönlichem Picknickkorb.

Rue de Manage 75 – 7180 Seneffe
www.labarchetta.me

6 Erholungspark Claire-Fontaine

Genießen Sie einen Kilometer vom Bahnhof Godarville entfernt Wasserspaß pur mit Rutschen und Tretbooten oder spazieren Sie auf den umliegenden Wegen umher. Die kleinen und großen Abenteuerbegeisterten werden sich darüber hinaus am brandneuen Hochseilparcours erfreuen: Hier können Sie eine Seilbrücke, eine Seilrutsche und andere spaßige Aktivitäten ausprobieren!

Rue Clémenceau 11 – 7160 Godarville
DomaineClaireFontaine

1

© WBT - Jean-Paul Remy

2

© Y.H. Feltz

3

© Domaine de Seneffe psbf - Francis Vauban

4

© WBT - Bruno D'Alimonte

7 Stadtmauer von Binche

Die restaurierte Stadt von Binche mit ihren 22 Türmen erstrahlt am Abend in wunderschöner Beleuchtung. Sie stammt aus dem 14. Jahrhundert und ersetzt eine ältere, enger gefasste Mauer, die einst den Felsvorsprung im Süden von Binche schützte. Die Türme, die über die Stadtmauer ragen, sind 8 Meter hoch und haben einen Durchmesser von rund 10 Metern. Besuchen Sie Binche selbst und entdecken Sie die beleuchtete Stadtmauer mit eigenen Augen!

Tourismusbüro Binche
Grand Place 5 – 7130 Binche
www.binche.be

8 Die Schiffshebewerke des Historischen Canal du Centre

Die Stadt La Louvière ist eng verbunden mit dem Kanal, der durch sie fließt. Zahlreiche Spazierwege führen entlang der von Bäumen gesäumten Ufer und Lastkähne prägen das Bild. Hierbei handelt es sich um Schiffe, die mit dem Aufzug fahren können! Zwischen La Louvière und Thieu befinden sich vier Schiffshebewerke, die seit einem Jahrhundert in Betrieb sind. Sie wurden zwischen 1882 und 1917 erbaut. Jedes einzelne überwindet einen Höhenunterschied von 17 Metern und funktioniert dank einer einzigen Energiequelle: Wasser!

Die Wasserstrassen des Hennegaus
www.canalducentre.be

9 Cantine des Italiens

Diese 1946 von den Boël-Werken für ihre Arbeiter errichteten Gebäude wurden in ein Café/Restaurant und ein Informationszentrum zum Thema Einwanderung umfunktioniert. Mieten Sie nach Ihrem Besuch der Cantine des Italiens ein elektrisches Boot (kein Bootsführerschein erforderlich), um den historischen Canal du Centre aus einer anderen Perspektive zu betrachten.

Die Wasserstrassen des Hennegaus
www.canalducentre.be

10 Schiffshebewerke von Strépy-Thieu

Die Vernetzung der belgischen Binnenwasserwege für 1350 Tonnen schwere Schiffe machte den Bau eines neuen Abschnitts des Canal du Centre erforderlich. Somit wurde ein neuer Aufzug für Schiffe erbaut: das Schiffshebewerk von Strépy-Thieu. Entdecken Sie die Panoramasicht, von wo aus Sie den Mechanismus beobachten können, durch den Schiffe auf eine schwindelerregende Höhe von 73 Metern gehoben werden. Entdecken Sie die Geschichte der Wasserwege Belgiens außerdem im Rahmen einer Ausstellung.

Rue Raymond Cordier 50 – 7070 Thieu
www.canalducentre.be

11 Bergwerk Bois-du-Luc

Seit dem 1. Juli 2012 sind vier große Bergwerke der Wallonie als UNESCO-Weltkulturerbe anerkannt. Sie sind die besterhaltenen Bergwerke des Kohlezeitalters, das sich vom Anfang des 19. Jahrhunderts bis in die zweite Hälfte des 20. Jahrhunderts erstreckt hat. Das Bergwerk Bois-du-Luc umfasst zahlreiche zwischen 1838 und 1909 errichtete Gebäude und ein Kohlebergwerk, das zu den ältesten Europas gehört, da es auf das Ende des 17. Jahrhundert zurückgeht.

Rue Saint-Patrice 2b – 7110 La Louvière
www.ecomuseeboisduluc.be

12 Naturschutzgebiet der Weiher von Strépy

Der vielfältige Reichtum, der Sie hier erwartet, kann kaum beschrieben werden – derart abwechslungsreich ist die Flora und Fauna an diesem Ort. Die Seen von Strépy sind ein wahrhaftiges, äußerst interessantes Naturschutzgebiet. Sie wurden vom Belgischen Staatsblatt vom 29.9.89 und als NATURA 2000-Gebiet anerkannt. Vor Ort befinden sich auch ein Spielplatz für Kinder und eine Brauerei mit Restaurant (Le Chalet des Etangs).

Rue des Étangs
7110 Strépy-Bracquegnies

8

© WBT - Bruno DAlimonte

7

© WBT - Bruno DAlimonte


10

© WBT-Ricardo de la Riva

12

© WBT - Caroline Rase

Gastronomie

Ferme de Mont Saint-Jean
Chaussée de Charleroi 591
1410 Waterloo
www.fermedemontsaintjean.be

Ferme de Scourmont (Gutshof)
Rue de Scourmont 19
7181 Arquennes
Ferme-De-Scoumont

Ferme du Grand Berlanwez (Gutshof)
Rue de Tyberchamps 24
7180 Seneffe
www.berlanwez.be

Bières « La Binchoise » (Bier)
Faubourg Saint-Paul 38
7130 Binche
www.brasserielabinchoise.be

Brauerei von Leval-Trahegnies « L'Impératrice »
Rue des Scailleux 62
7130 Leval-Trahegnies
www.imperatrice.be

Glaces Franklin (Eiscreme)
www.glacesfranklin.com

Gin de Binche (Gin von Binche)
www.gindebinche.be

Ferme de Mont Saint-Jean

© FTBW

Übernachten

A La Bachée
Rue de la Bachée 72
1380 Plancenoit
www.bachee.be

B Le Hameau de Goumont (Gästezimmer)
Rue du Baty 34
1428 Lillois
www.lehameaudugoumont.be

C Heathers 2 (Gästezimmer)
Avenue de la Grande Closière 29
1428 Lillois-Witterzée
(Braine-l'Alleud)
www.gitesdewallonie.be

D Le Mont Saint-Roch (Gästehaus)
Rue Mont-Saint-Roch 34
1400 Nivelles
www.gitesdewallonie.be

E Ferme de Grambais (Hotel)
Chaussée de Braine-le-Comte 102
1400 Nivelles
www.fermedegrambais.be

F Hôtel Nivelles Sud
Chaussée de Mons 22
1400 Nivelles
www.hotelnivellessud.be

G La Belle Escapade (Gästezimmer)
Rue du Roi Albert 8
7180 Seneffe
www.belle-escapade.be

H Au Fil de l'Eau (Hotel)
Rue de Soudromont 22
7180 Seneffe
www.hotel-aufildeleau.be

I Camping du Domaine de Claire-Fontaine ***
Avenue Clémenceau 11
7160 Godarville
www.hainaut.be

J Hôtel Belle-Vue ***
Rue Belle-Vue 126
7100 La Louvière
www.hotel-belle-vue.be

K Orange Hotel ***
Chaussée du Pont du Sart 238
7110 La Louvière
www.orangehotel.be

L Le Castillon
Rue du Castillon 9
7100 Trivières
www.le-castillon.be

M Moulin du Ya (Ferienunterkunft in einer Mühle)
Rue de Bignault 30
7110 Houdeng-Aimeries
www.lemoulinduya.be

Boitsfort – Binche
© WBT - Hike Up/Railtrip Travel

VISITWallonia.be

Kleine Fluchten nach Belgien!

Eine Publikation von Wallonie Belgique Tourisme (WBT) asbl – Unternehmensnummer: 0888.366.085.

Rue Marché aux Herbes 25-27, B-1000 Brüssel (Firmensitz) / Avenue Comte de Smet de Nayer 14, B-5000 Namur (Betriebssitz). Verantwortlicher Herausgeber: Etienne Claude, Generaldirektor von WBT. Koordination: Produktabteilung, S. Burgeon, S. Delcourt. Konzeption und Layout: Lielens. In Zusammenarbeit mit Hike Up und Railtrip.Travel. Alle Informationen in dieser Broschüre wurden mit größter Sorgfalt zusammengestellt. Sie sind ohne Gewähr. Diese Broschüre ist in keinster Weise vertraglich gebunden, und der Herausgeber unterliegt diesbezüglich keiner Haftung. Für Fehler, versehentliche Unvollständigkeit oder nachträgliche Änderungen kann Wallonie Belgique Tourisme (WBT) asbl nicht haftbar gemacht werden.