

Waterloo

Im Herzen der Schlacht

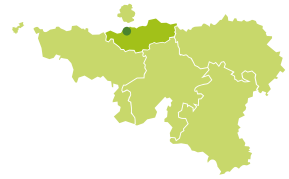
Km
14

Thema


Diese Wanderung von Braine-l'Alleud bis Genappe und von Plancenoit bis Mont-Saint-Jean führt Sie auf die Spuren des Schlachtfeldes von Waterloo.

Vom Löwenhügel aus haben Sie einen 360 Grad-Blick auf eine Landschaft, die kaum noch der einst von Victor Hugo beschriebenen tristen Ebene gleicht. Wellington nutzte die Höhenlage, um seine Männer zu schützen und den französischen Truppen einen Angriff zu erschweren. Sie betreten einen Boden, der die Hufe von 35 000 Pferden der Kavallerie getragen und das bebende Feuer von 500 Kanonen erlebt hat! Bei dieser entsetzlichen Schlacht kämpften am 18. Juni 1815 ca. 200.000 Soldaten um das Schicksal Europas. Kurz hinter den erinnerungsträchtigen Feldern betreten Sie schönes Unterholz, in dem eine Vielfalt von Lebewesen heimisch ist. Am Waldrand entdecken Sie die Ferme du Chantelet, die dem Kommandanten der französischen Kavallerie, Marschall Ney, als Hauptquartier diente. Sie ist ein Vorgeschmack auf die Ferme Du Caillou, dem Hauptquartier von Napoleon. Am Ende der Wanderung entdecken Sie den befestigten Gutshof Goumont (oder Hougoumont), an dem die blutige Schlacht tobte.

ZU ENTDECKEN



4 km

DENKMAL 1815 UND LÖWENHÜGEL

Der Löwenhügel ist das Denkmal der Schlacht von Waterloo. Er wurde zwischen 1823 und 1826 errichtet und ist der Ort, an dem der Prinz von Oranien verwundet wurde. Auf dem Gipfel der 226 Stufen bietet sich Ihnen ein außergewöhnlicher Ausblick auf das Schlachtfeld. Am Fuße des Hügels lässt das Denkmal 1815 die großen Augenblicke der letzten Schlacht von Napoleon durch eine innovative Szenografie wieder aufleben.

www.waterloo1815.be

8 km

WELLINGTON-MUSEUM

Das Museum erläutert auf didaktische Weise die Rolle und Beteiligung der einzelnen am Konflikt beteiligten Länder. Außerdem geht es auf die Folgen desselben ein.

www.museewellington.be

4 km

MIKROBRAUEREI UND MUSEUM FERME DE MONT-SAINT-JEAN

Dieser historische Ort ist zweifach bedeutend: Zum einen beherbergt er ein Museum, das die medizinisch-chirurgische Bedeutung des Ortes während der Schlacht von Waterloo hervorhebt. Zum anderen ist hier neben einer Mikrobrauerei, die das Bier Waterloo braut, auch eine Brennerei zu finden.

www.fermedemontsaintjean.be

15 km

FOLON-STIFTUNG

Inmitten des wunderbaren Parks Solvay in La Hulpe in der Ferme du Château stellt die Folon-Stiftung die grafische Arbeit des gleichnamigen Künstlers und Talents aus.

www.fondationfolon.be



ÜBERNACHTEN

CAMPINGPLATZ „RENIPONT“

Route du Ry Beau Ry 7A - 1380 Lasne

www.waterloo-tourisme.com

BED & BREAKFAST „UXBRIDGE COTTAGE“

Chaussée de Bruxelles 214 - 1410 Waterloo

www.uxbridgecottage.com

BED & BREAKFAST „VILLA TIFFANY“

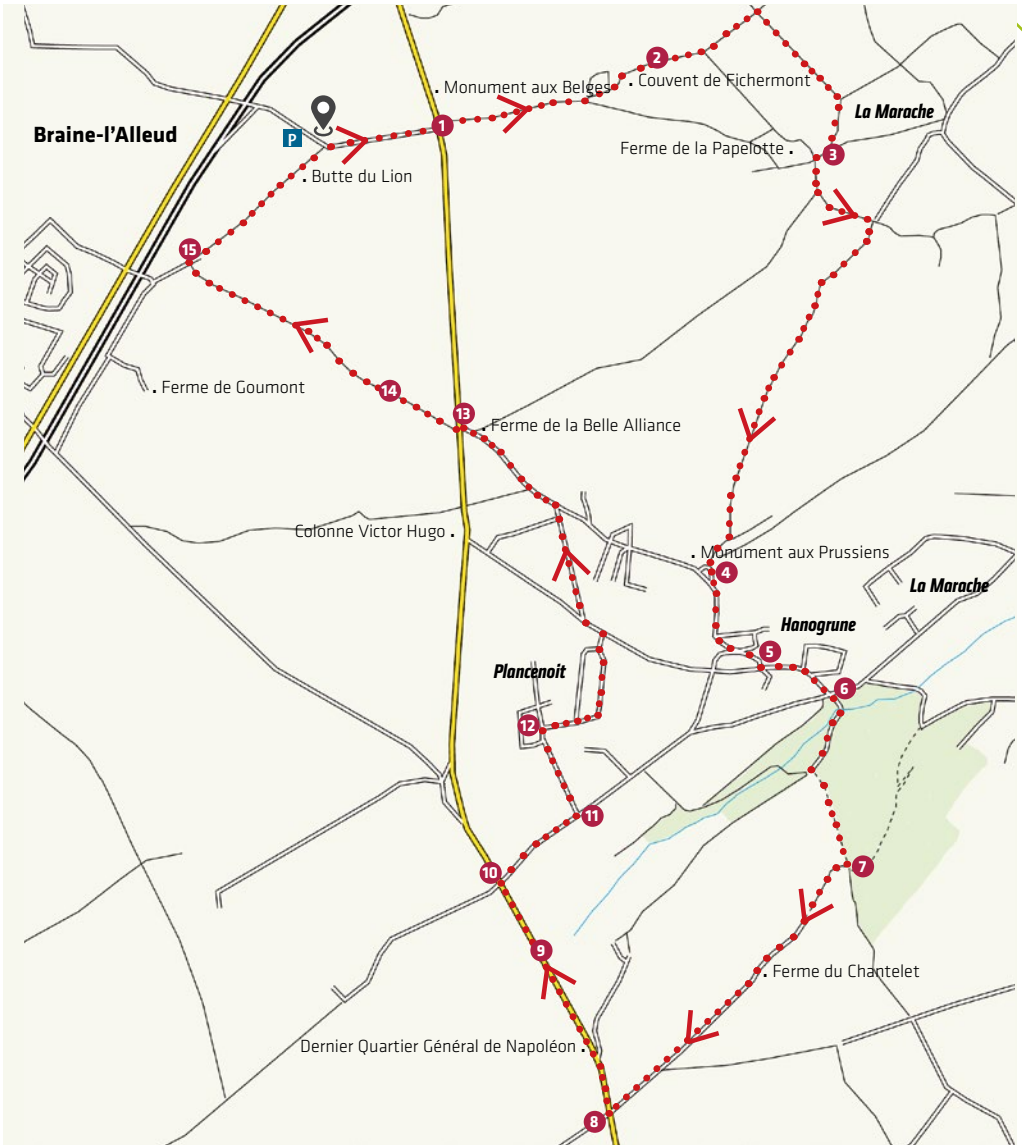
Chemin Mamour 26 - 1420 Braine l'Alleud

www.villatiffany.be

HOTEL „LE CÔTÉ VERT“****

Chaussée de Bruxelles 200G - 1410 Waterloo

www.cotevert.be



Km

14



4:15 h

SCHWIERIGKEITSGRAD



MARKIERUNG

Keine Markierung vorhanden. Vergessen Sie Ihre Wanderkarte nicht.

STARTADRESSE UND PARKEN

Kreuzung der Chaussée de Charleroi und der Route du Lion – 1410 Waterloo

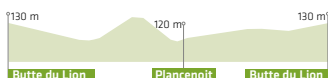
SCHRITT FÜR SCHRITT!

- 1 Sie starten an der Kreuzung der Chaussée de Charleroi und der Route du Lion zwischen den Monumenten aux Belges und aux Hanovriens. Lassen Sie den Löwen hinter sich und steuern Sie über die Rue de la Croix das Kloster (Couvent) von Fichermont an.
- 2 Am Kloster von Fichermont geht die Straße links weiter. Biegen Sie 500 Meter weiter rechts in den Chemin des Catamouriaux ab.
- 3 An der Ferme de la Haie vorbei, erreichen Sie die Route de la Marache. Biegen Sie rechts ab und gehen Sie bis zur Chapelle Saint-Roch. Biegen Sie links in den Chemin de La Marache, dann links in die Rue Babeau und schließlich rechts in den Chemin de Plancenoit ab.
- 4 Sie erreichen den gepflasterten Chemin de Camuselle und biegen rechts in Richtung des Monument des Prussiens (Preußen-Denkmal) ab. Ein Stück weiter biegen Sie auf der Höhe eines Kreisverkehrs links in den Chemin de Lanternier in Richtung der Place de Plancenoit ab.
- 5 Überqueren Sie die Place de Plancenoit und Sie erreichen die Rue du Mouton. Hier biegen Sie links ab.
- 6 Überqueren Sie die Rue d'Anogrunne und betreten Sie gegenüber das Vivaqua-Gelände, um den Chemin du Moulin Tas zu erreichen. Dieser wird ein paar Meter weiter zum Sentier du Vieux Manand.
- 7 Biegen Sie zwischen zwei mit Stachelndraht eingezäunten Wiesen links in den Sentier des Flamands und dann rechts in den

INFORMATIONSTAFELN

FR, NL und EN

HÖHENUNTERSCHIED



Sentier de Chantelleux ab. Gehen Sie bis zur Ferme du Chantelet weiter und überqueren Sie den Hof bis zur schönen Kapelle in barockem Stil.

- 8 Folgen Sie der Straße bis zur Nationale 5. Biegen Sie rechts ab und folgen Sie dem Fahrradweg, der Sie zum letzten Hauptquartier von Napoleon führen wird.
- 9 Ein Stück weiter gehen Sie an der Ferme du Hameau du Roi vorbei.
- 10 Biegen Sie nun rechts in den Chemin de la Maison du Roi ab.
- 11 Biegen Sie nach ca. 400 Metern links in die Avenue du Trianon ab.
- 12 Biegen Sie rechts in die Avenue de Fontainebleau ab. So erreichen Sie die Rue de la Bâchée. Biegen Sie links ab. Kurz vor dem Kreisverkehr sehen Sie rechts eine hübsche Steinkapelle. Beschreiten Sie die Rue aux Loups, die 500 Meter weiter im Chemin de la Belle-Alliance mündet.
- 13 Sie erreichen die Chaussée de Charleroi, gleich neben der Ferme de la Belle-Alliance. Links erhebt sich die Gedenksäule für Victor Hugo und fast gegenüber das Monument à l'Aigle blessé (Denkmal des verletzten Adlers). Seien Sie beim Überqueren der Straße vorsichtig.
- 14 Gehen Sie gegenüber in den Chemin de la Piesdente von Braine-l'Alleud, der nun Chemin de Plancenoit heißt.
- 15 Biegen Sie rechts in den Chemin des Vertes Bornes in Richtung des Löwenhügels (Butte du Lion) ab.

INFORMATIONEN

Waterloo Tourisme

Chaussée de Bruxelles 218 - 1410 Waterloo
02/352.09.10

www.waterloo-tourisme.com