

Xhoffraix

Panoramablick

Km
13,8

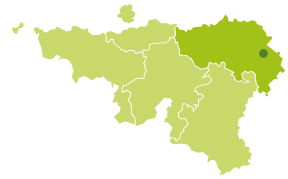
Themen



Diese wunderschöne Wanderung an steilen Felsen und Wildbächen vorbei führt durch das eingeschnittene Tal der Warche.

Große Hecken schützen Xhoffraix vor rauen Wetterbedingungen. Von der Hochebene stürzen Wildbäche und Bäche in die Tiefe. Sie befinden sich im Herzen einer Region, die großartige Wanderungen für Sie bereithält. Über einen kleinen Umweg von nur einer Kurve eröffnet sich vor Ihnen das Warche-Tal und Sie erreichen den Fluss über einen steilen Weg. Sie gehen in eine kleine Schlucht hinein, die Sie zum Fuße der Burg Reinhardstein bringen wird. Genau hier befindet sich ein Saumpfad, der hoch in den Kamm führt. Oben angekommen wird der Weg kurvenreich, spielt mit den Windungen der Höhenlagen und schenkt dem Betrachter einen Panoramablick auf das enge Tal. Ein Stück weiter geht der Weg steil zum Campingplatz du Moulin bergab. Die letzte Steigung der Wanderung entlang des Bachs Coreu bringt Sie nach Xhoffraix und bedeutet gleichzeitig das Ende dieser anspruchsvollen Wanderung.

ZU ENTDECKEN



 7 km

BURG REINHARDSTEIN

Museum, Einführung ins Bogenschießen, Greifvogelschau, Essen wie im Mittelalter...

www.reinhardstein.net

 7 km

MALMUNDARIUM

Dieses alte Kloster ist ein absolut besuchenswerter Ort der Erinnerung, der Kunst, der Geschichte und der Kultur in Ostbelgien.

www.malmondarium.be

 12 km

BAUGNEZ 44 HISTORICAL CENTER

Museum der Ardennenschlacht und des Malmedy-Massakers.

www.baugnez44.be

 20 km

GILEPPE-TALSPERRE

Besuchen Sie die Talsperre, machen Sie Spaziergänge, entdecken Sie den Spielplatz, genießen Sie das Panorama-Restaurant und den Hochseilgarten und vieles mehr!

www.gileppe.com



ÜBERNACHTEN

JUGENDHERBERGE MALMEDY

Route d'Eupen 36 - 4960 Malmedy

www.lesaubergesdejeunesse.be

FAMILIENCAMPINGPLATZ

Rue des Bruyères 19 - 4960 Malmedy

www.campingfamilial.be

BED AND BREAKFAST

„LA FERME D'ARIMONT“

Chemin de la Cense 22 - 4960 Malmedy

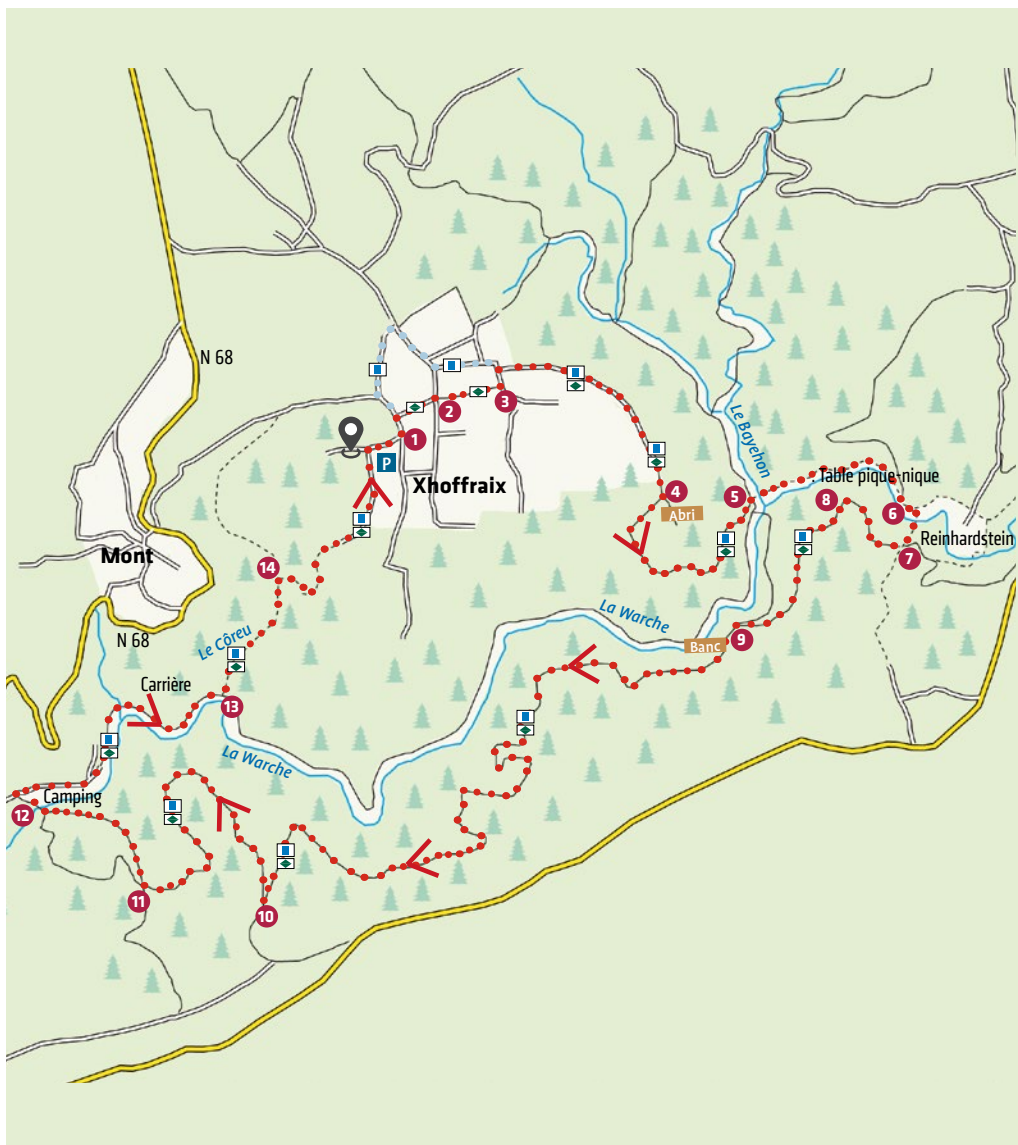
www.farmedarimont.be

HOTEL

„LA MANUFACTURE DE MALMEDY“****

Route de Waimes 19b - 4960 Malmedy

www.manufacturedemalmedy.be



Km

13,8



4:40 h

SCHWIERIGKEITSGRAD



MARKIERUNG



STARTADRESSE UND PARKEN

Parking de l'église
Rue Curé Beckmann
4950 Xhoffraix

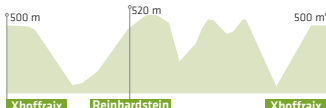
SCHRITT FÜR SCHRITT

- 1 Gehen Sie vom Parkplatz in die Rue Renier de Brialmont. Von hier aus gehen Sie von unten in die Ruelle du Petit Village. Die neue Route (blaues Rechteck) geht auf der Rue Renier de Brialmont weiter (siehe Karte) und mündet in die Rue Large Voie (nach Punkt 3).
- 2 Gehen Sie geradeaus.
- 3 Am Ende des Sträßchens biegen Sie links ab (Rue de la Borbotte), um dann sofort rechts in die Rue Large Voie abzubiegen.
- 4 Folgen Sie dem Weg nach rechts.
- 5 Überqueren Sie im Tal die Brücke gegenüber und gehen Sie den Weg an der Warche entlang.
- 6 Folgen Sie nicht dem Weg links bergauf, sondern halten Sie sich rechts auf dem Weg entlang des Warche-Ufers. Etwas weiter überqueren Sie den Fluss. Auf die Brücke folgt eine starke Steigung.
- 7 Folgen Sie im Anstieg dem Weg, der nach rechts führt.
- 8 Gehen Sie am Nez Napoléon vorbei und genießen Sie den Ausblick auf das Tal.
- 9 Gehen Sie geradeaus. Der Weg rechts führt direkt zur Warche hinab.
- 10 Biegen Sie rechts in einen breiteren Weg ab: Nun geht es bergab.
- 11 Folgen Sie dem Hauptweg, der steil bis unten an den Fluss führt.
- 12 Auf der Höhe des Campingplatzes du Moulin überqueren Sie die Warche und erreichen die Route de la Carrière.
- 13 Kurz nachdem Sie den Steinbruch umrundet haben, durchqueren Sie den Côreu und gehen unmittelbar danach links am Wildbach entlang. Der Weg ist holprig.
- 14 Gehen Sie während des Aufstiegs rechts bergauf in Richtung Xhoffraix.

ÖFFENTLICHE VERKEHRSMITTEL

TEC-Linie 397, Malmedy - Mont

HÖHENUNTERSCHIED



INFORMATIONEN

**Maison du Tourisme
des Hautes Fagnes - Cantons de l'Est**
Place Albert 1^{er} 29a - 4960 Malmedy
080/33.02.50
www.ostbelgien.eu