VISITWallonia.be

# Le romantisme du Condroz

**Entre fortifications et châteaux de plaisance**

Balades en voiture, à pied et à vélo

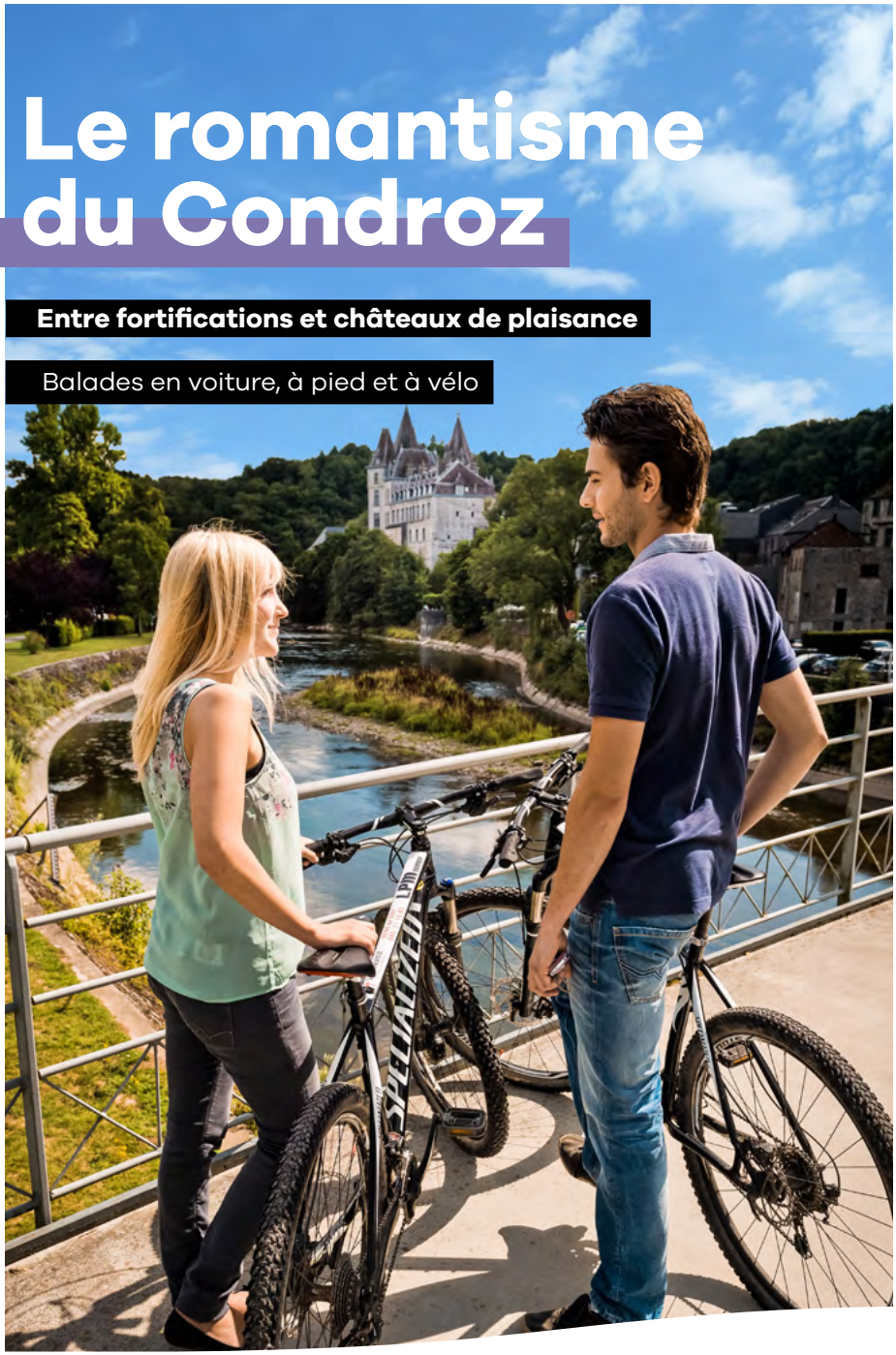

# En voiture

© MT Condroz-Famenne - Benoît Gillet-Famenne - 'Champs du bois'

## Le romantisme du Condroz
## Entre fortifications et châteaux de plaisance

Le calme du Condroz inspire la sérénité. Ses paysages se caractérisent par une succession de crêtes, entre champs et espaces boisés. C'est là que se lovent une série de villages aux pierres grises ainsi que de romantiques châteaux de plaisance.

Modave | Anthisnes | Km 62

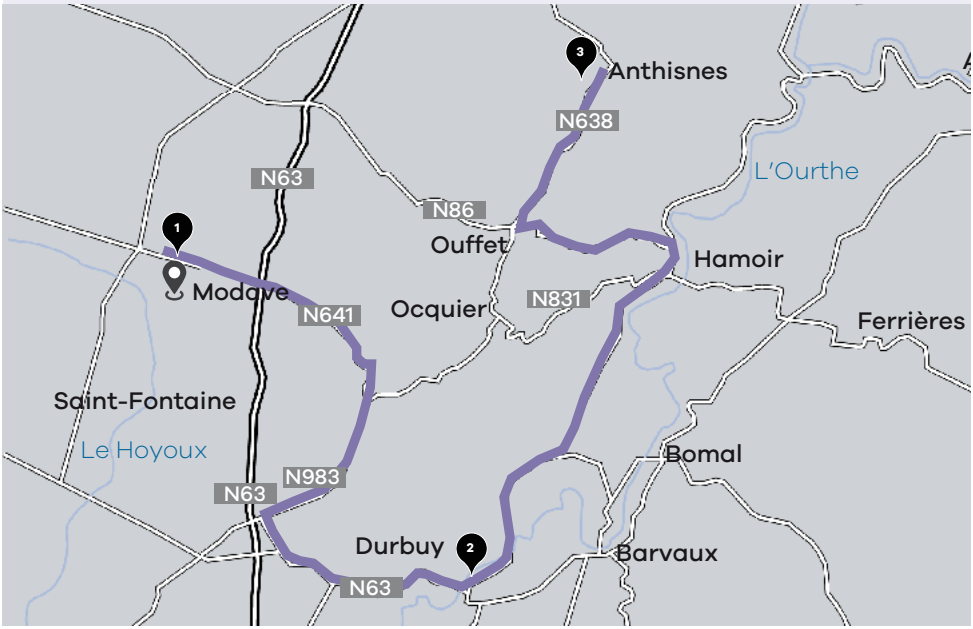

**Saint-Fontaine, hors du temps...**

Aux alentours de Saint-Fontaine, les étangs et les ruisseaux baignent le hameau de quiétude : rien ne vient troubler la douceur de vivre qui y règne. Dominant les quelques maisons éparses en moellons de calcaire, l'imposant château classique a été construit en 1820. Il renferme dans son parc la Chapelle Notre-Dame, un édifice roman du XIIe siècle. Curieusement, Saint-Fontaine n'est pas dédié à un saint quelconque. Son nom proviendrait d'une déformation du terme wallon «cint», désignant un très grand nombre de fontaines et de sources. Le ruisseau de Saint-Lambert traverse d'ailleurs le village : on l'enjambe par un passage à gué, unique !

1

## Modave, le grand siècle français

Ce château se dresse sur une falaise d'une soixantaine de mètres dominant le Hoyoux. Une première fortification a été construite sur ce piton rocheux dominant la vallée, mais elle fut détruite en 1256 et remplacée par une autre forteresse, à son tour ravagée en 1483. En 1642, Jean-Gaspard de Marchin acquit le château et le convertit en demeure de plaisance. Un élément important dans ces transformations est la création d'une machine à eau par un charpentier liégeois, Rennequin Sualem. La machine de Marly, sorte de grand moulin à eau, permettait de lever les eaux du Hoyoux jusqu'au château pour assurer la consommation domestique et l'arrosage des jardins. Le modèle impressionna à tel point les ingénieurs d'alors que Louis XIV lui commanda une installation de ce type pour alimenter les eaux des fontaines de son futur château de Versailles. Aux XVIIIe et XIXe siècles, le château devint un véritable palais princier, avec l'ancienne basse-cour qui se mua en écurie pour quatre-vingts chevaux ! Aujourd'hui encore, on peut admirer ce superbe château, sa cour d'honneur avec un bassin et des jets d'eau, et son jardin. Par un petit pont qui enjambe les fossés, entrez dans cette demeure à la décoration d'un rare raffinement, qui mérite la visite.

Ouvert tous les jours du 1er avril au 15 novembre, de 10h à 18h. Fermé le lundi (sauf férié et juillet/août).

Rue du Parc 4
4577 Modave
+32 85 41 13 69
**www.modave-castle.be**

2

## Durbuy

Durbuy, plus petite ville du monde, possède un charme incomparable. Avec le château des comtes d'Ursel qui la surplombe et ses ruelles tortueuses en pavés, elle garde des allures médiévales. Enclavée, la petite cité fait corps avec la roche et attire nombre de visiteurs venus du monde entier. Elle est née vers 1050 quand les premiers comtes de Durbuy édifièrent un château sur la butte rocheuse, dessinée par un méandre de l'Ourthe. La basse-cour, la future cité, s'établit entre la butte et la paroi rocheuse de l'anticlinal: une disposition qui est toujours la sienne aujourd'hui. La petite cité fut dès lors une ligne défensive avancée, face à la puissante principauté de Liège. Affranchie au XIVe siècle, la ville se développa autour de son château et se vit dotée de privilèges: elle put s'enorgueillir du nom de cité, devenant ainsi la plus petite ville du monde!

6940 Durbuy
+32 86 21 24 28
**https://durbuytourisme.be/**

### La Tour d'Ouffet

Cet ensemble remarquable en moellons de calcaire date des XVIIe et XVIIIe siècles. Il fut construit sur les fondations d'une tour médiévale, remontant au XIIIe siècle. Sa restauration en 1987 lui a redonné tout son éclat.

### Le Hoyoux

Coulant dans une vallée encaissée, le Hoyoux a apporté richesse naturelle et économique dans une région essentiellement rurale. La rivière descend des hauteurs du Condroz namurois pendant 24 kilomètres. Avec une pente moyenne de 9,50 mètres au kilomètre, c'est la rivière la plus rapide de Belgique. La force du courant du Hoyoux a permis autrefois d'actionner de très nombreux moulins. Ils broyaient le blé pour les meuniers, l'écorce des arbres pour les tanneurs, l'orge pour les brasseurs, les graines de lin pour les marchands d'huile... En 1891, malgré la progression de la vapeur, on compte encore de Huy à Royseux de nombreuses usines fonctionnant grâce à l'énergie hydraulique.

3

## L'Avouerie d'Anthisnes

La seigneurie ecclésiastique d'Anthisnes dépendit durant plus de huit siècles de l'Abbaye de Waulsort puis de Stavelot. Afin de protéger ses terres, la seigneurie était protégée par un «avoué» au service du seigneur abbé et qui vivait dans une avouerie. Le donjon qui est la partie la plus ancienne de l'avouerie date du XIIe siècle. Entourée autrefois d'un mur d'enceinte et munie d'un toit plat bordé de créneaux, elle permettait de défendre la place et les villageois qui s'y réfugiaient. Son aspect n'a que peu changé depuis. Englobant la vieille tour, le reste du château fut construit en 1648, dans le style Renaissance liégeoise. Il n'en reste qu'environ 60% aujourd'hui, certaines parties ayant été détruites dans des incendies. Les dépendances ont été transformées en petites maisons ouvrières. La tour abrite actuellement le petit Musée de la Bière et du Pèket.

Ouvert du mardi au dimanche de 10h à 18h.

Avenue de l'Abbaye 19
4160 Anthisnes
+32 4 383 63 90
**www.avouerie.be**

© FTPL - P. Fagnoul

© WBT – Pierre Fouquay

### La Ferme Saint-Laurent d'Anthisnes

Ce vaste ensemble architectural en moellons de calcaire est le plus ancien édifice du village d'Anthisnes. Entièrement rénovée au XVIIe siècle puis détruite en 1897 par un incendie criminel, la Ferme Saint-Laurent connaît un nouveau changement en 1994 lorsque la Société Régionale Wallonne du Logement reconstruit les trois ailes en maison sociales.

# À pied

© Château de Modave

## Autour du Château de Modave

Du château, longez la superbe allée de hêtres, prolongement naturel de ce joyau patrimonial. Vous traversez ensuite le bois qui vous mène à **Petit-Modave**, un village qui a disparu. Sur décision du roi Léopold II, on fora des captages aux alentours pour assurer à Bruxelles une eau particulièrement saine et pure, au prix de la destruction du hameau. La balade longe la réserve naturelle via un beau chemin caracolant dans un sous-bois d'aulnes : le pays est humide, la terre riche. Au sommet, vous longez une grande ferme isolée du monde, au cœur de ses cultures. En bas de la descente, c'est la surprise. **Val Tibiémont** donne l'impression que le temps s'est arrêté. Ce hameau oublié, entouré de bois et baigné par le Hoyoux, représente l'une des plus belles images du Condroz : rien ici ne vient perturber le calme absolu. Une sensation que vous retrouvez sans doute lors de la visite du **Château de Modave**.

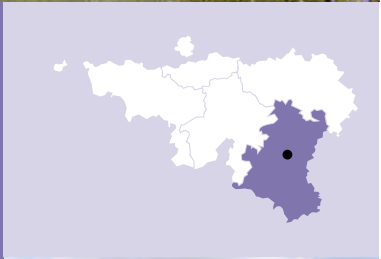

© WBT-JL Flémal

© WBT-Dominick Sal

**Départ**
Depuis l'allée du Château de Modave (rue du Parc 4577 Modave), suivez le sentier à droite.

**Parking**
Au Château de Modave.

| Km | 7,5 | 2H15 | BALISAGE | DIFFICULTÉ |
|---|---|---|---|---|
| | | | Losange rouge | ●●○ |

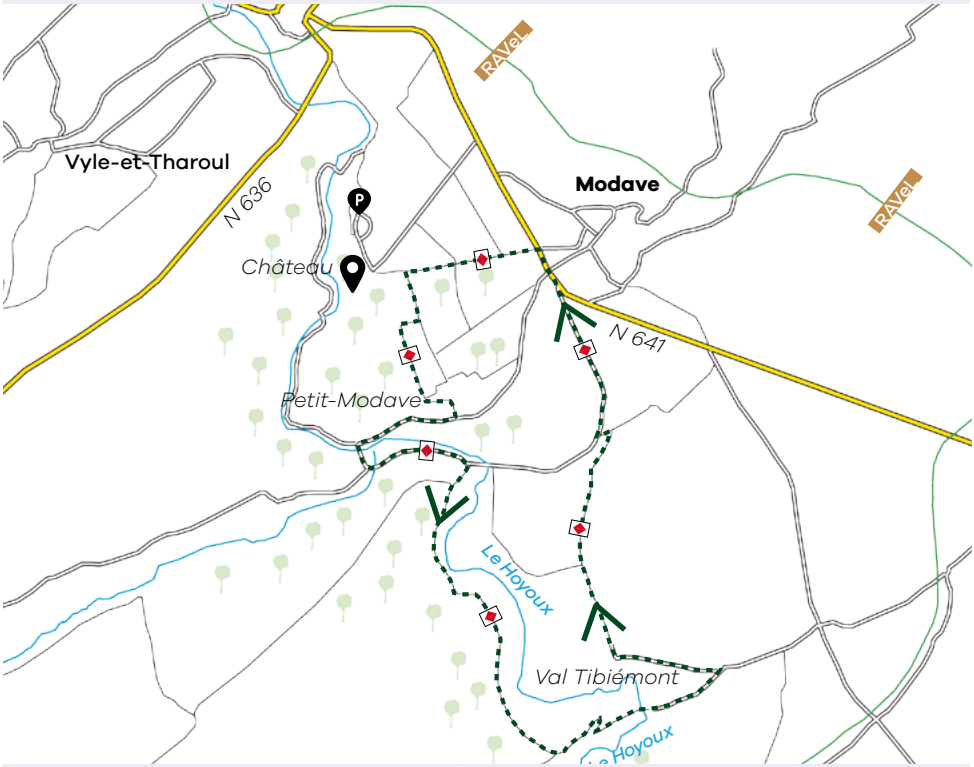


Visualisez et téléchargez l'itinéraire sur **visitwallonia.be**

**Conseil**

Au printemps, le sous-bois est couvert de milliers de fleurs.

**Difficulté**

Sentier escarpé vers Petit-Modave.

**Dénivelé**

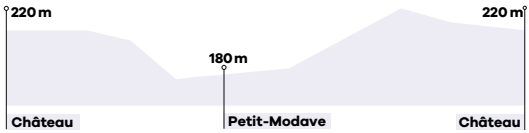

# À vélo

© WBT - Pierre Pauquay

## Autour de Durbuy

Dès les premiers mètres, vous côtoyez une succession de collines permettant de contempler le beau paysage de cette région tampon qu'est la Calestienne, entre le Condroz et l'Ardenne. À l'ouest s'étendent des prairies au relief plus doux, tandis qu'à l'est, les collines sont couvertes de forêts. Une descente et voici Grandhan, baigné par l'Ourthe. Les points-nœuds permettent d'éviter les routes à forte circulation en sillonnant des chemins de traverse inconnus comme celui près de Fronville. Là, vous retrouvez l'Ourthe qui sillonne la grande prairie. Après en avoir longé les rives, vous rejoignez la charmante cité de Hotton avant de poursuivre votre route. À l'approche de Ny, à la frontière entre la Famenne et l'Ardenne, la route étroite est très agréable à parcourir. Une petite côte et voilà Biron, à l'orée des champs mégalithiques de Wéris que vous devez traverser. À Tour, un chemin de traverse mène vers Barvaux et Durbuy, cités fort fréquentées, qui restent charmantes hors saison, loin de leur affluence estivale.

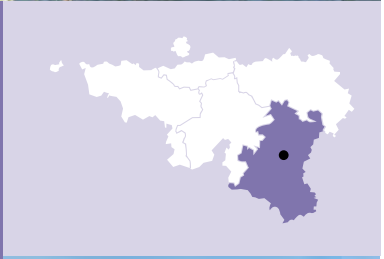

© WBT - Pierre Pauquay

© WBT - Bruno D'Alimonte

**Départ**
Place de Durbuy, le point-nœud 7 marque le départ de cette balade.

**Parking**
Grands parkings gratuits à l'entrée de Durbuy, en provenant de Somme-Leuze.

**Km 39,4** | **4H00** | **VTC** | **DIFFICULTÉ** ●●○

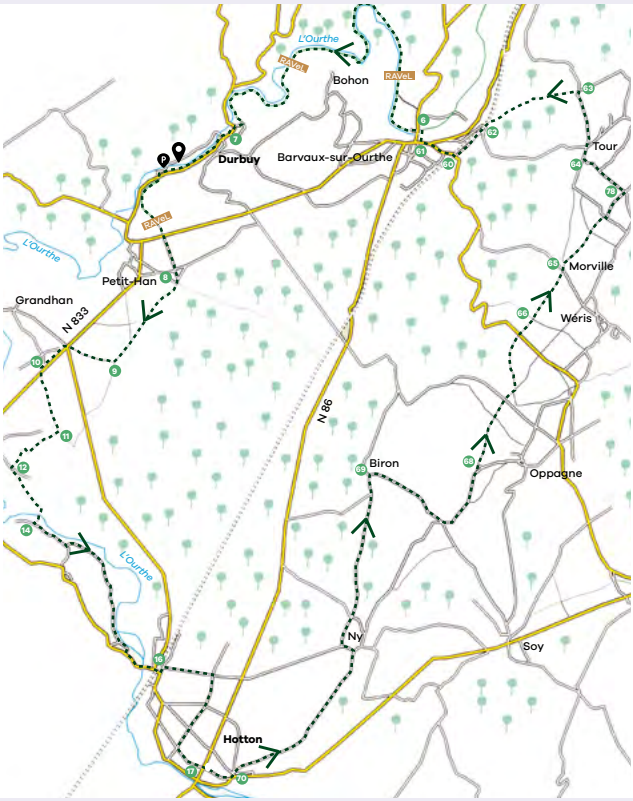


Visualisez et téléchargez l'itinéraire sur **visitwallonia.be**

## Type de route

Routes de campagne et RAVeL.

## Balisage

Suivez les points-nœuds 7, 8, 9, 10, 11, 12, 14, 16, 17, 70, 69, 68, 66, 65, 78, 64, 63, 62, 60, 61, 6 et 7.

## Difficulté

Peu de difficulté sur cet itinéraire se déroulant exclusivement sur petites routes et RAVeL.

## Dénivelé

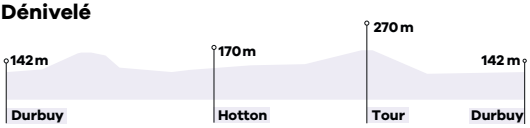

**VISITWallonia.be**

**Tout pour s'évader en Belgique !**

**Une réalisation de l'ASBL Wallonie Belgique Tourisme (WBT) (numéro d'entreprise 0888.366.085).**

Rue du Marché aux Herbes, 25-27 - 1000 Bruxelles (siège social) / Avenue Comte de Smet de Nayer, 14 – 5000 Namur (siège d'exploitation) • Editeur responsable : Etienne Claude, Directeur Général de WBT • Coordination : Service Produits - A. Robert, C. Goyens • Conception et prépresse : Lielens • Photos de couverture : © WBT - Bruno D'Alimonte-Durbuy - Bridge over the Ourthe - Bike - © WBT - J.P. Rémy • Cartes : © WBT – P. Pauquay • Toutes les informations de cette édition ont été rassemblées avec le maximum de précautions et sont publiées à titre indicatif. Cette édition n'est en aucun cas contractuelle et ne peut engager la responsabilité de l'éditeur. Toutes erreurs, omissions involontaires ou modifications ultérieures ne pourraient engager la responsabilité de Wallonie Belgique Tourisme asbl. Édité en 2021.

Wallonie Belgique Tourisme