VISITWallonia.be

Le long de l'Ourthe

Des châteaux d'Ardenne

Balades en voiture, à pied et à vélo

En voiture

Le long de l'Ourthe
Des châteaux d'Ardenne

En Ardenne, des forteresses ont été érigées le long de la vallée de l'Ourthe pour en surveiller l'accès. L'histoire de certaines d'entre-elles s'est parfois terminée dans le sang et la violence. Tandis que d'autres se sont érigées en châteaux de plaisance.

La Roche-en-Ardenne — Harzé — Km 46

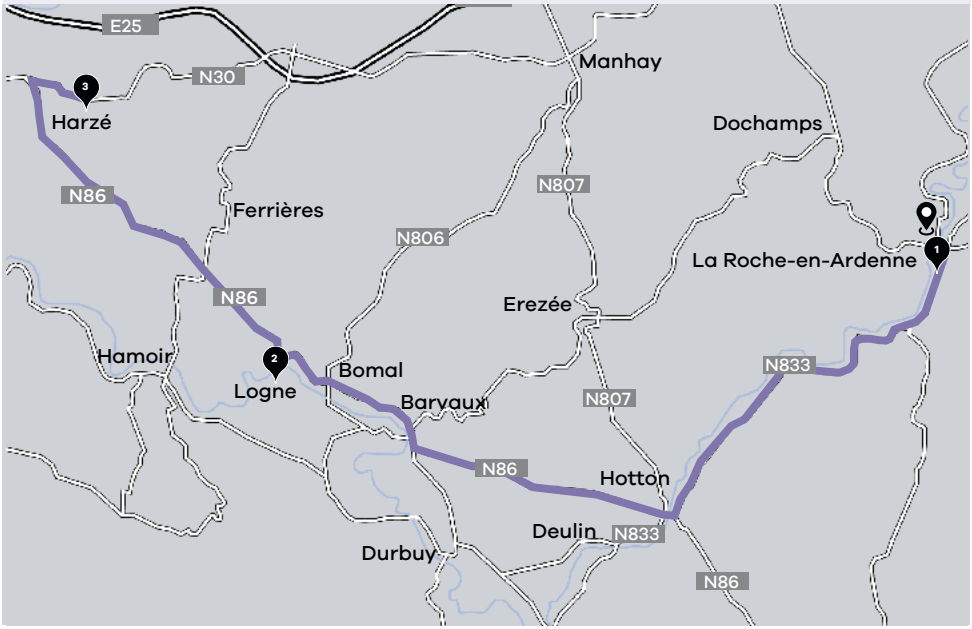

1

Château de La Roche-en-Ardenne

En arrivant dans la petite cité ardennaise, les ruines du château fort s'intègrent dans le paysage et offrent l'image classique de cette Ardenne touristique que l'on représente sur les cartes postales depuis plus d'un siècle. Au XIIe siècle, en plein cœur de la forêt ardennaise, Henri l'Aveugle, comte de Namur, construisit un château afin de protéger le passage des marchands qui transitaient sur la route de la laine anglaise vers la Lombardie. Au XVIe siècle, l'architecture médiévale du château n'est plus adaptée pour résister aux canons. Les Français occupent le site au XVIIe siècle et le transforment selon les plans de Vauban. Dépassé et vite obsolète, le château est oublié de l'histoire et abandonné aux ronces. En 1789, les habitants de la petite cité l'incendièrent et se servirent de ses remparts de schiste comme carrière de pierre jusqu'au début de XXe siècle. Quand le chemin de fer arriva à La Roche, les ruines présentaient alors subitement un haut potentiel touristique, qui ne s'est jamais démenti depuis… Par miracle, elles ont survécu au ravage de la cité, détruite à 90% au cours du terrible hiver 1944-1945. La visite permet de se rendre compte de sa puissance d'alors.

Juillet et août de 10h à 18h.
Avril, mai, juin, septembre et octobre : de 11h à 17h. Du 7 novembre au 31 mars : en semaine de 13h à 16h. Les week-ends ainsi que les congés de Noël, de Carnaval et de Pâques de 11h à 16h30.

Rue du Vieux Château 4
6980 La Roche-en-Ardenne
+32 84 41 13 42
www.chateaudelaroche.be

© WBT - Denis Erroyaux

© WT Ourthe et Affine - C. Mottet

Marcourt

Quel magnifique panorama offre le site de Montaigu depuis la route de La Roche-en-Ardenne vers Hotton ! La chapelle, qui abrite les reliques de saint Thibault, construite sur les fondations d'un château autrefois très puissant qui barrait l'accès à la vallée de l'Ourthe. Sur le site, une fontaine est devenue un lieu de pèlerinage, son eau ayant cette réputation de guérir les fièvres et les tumeurs.

Bomal

Construit vers 1774, le Château de Bomal est une grande demeure classique en brique et pierre bleue. Situé à la confluence de l'Ourthe et de l'Aisne, il disposait d'un système d'irrigation et de pompage qui alimentait l'étang et les jets d'eau du parc. Il assurait également au meunier la force nécessaire pour actionner son moulin. Le nouvel aménagement du parc, axé sur le thème de l'eau, permet de découvrir cette ancienne technique.

2

Château fort de Logne

Quand on entre dans le vallon de la Lembrée, le Château de Logne domine et s'étire sur une mince crête rocheuse. Implanté à la frontière de la principauté abbatiale de Stavelot, le site était une importante position stratégique. Au Moyen Âge, du haut de leur forteresse de Logne, les seigneurs imposèrent un pouvoir tyrannique dans toute la région. En 1427, Jean de Geuzaine, prince abbé de Stavelot, à court d'argent, prêta sur gage le château, pour le malheur du pays, à la triste famille de la Marck. Le pays tomba dans le chaos, vivant au rythme des pillages, vols et meurtres. En 1521, Robert II de la Marck, soutenu par le roi de France François Ier, osa déclarer la guerre à son suzerain, Charles Quint. Lavant cet affront, l'Empereur envoya 20.000 hommes. Sous les ordres du comte Henry de Nassau, le siège de Logne commença, le 20 avril. Vingt canons pilonnèrent, depuis les crêtes voisines, la fière forteresse. En 11 jours, les coups de boulets eurent raison de ses remparts, aussi puissants furent-ils. Les défenseurs se rendirent : tous furent pendus aux créneaux. Le château fut démantelé et abandonné. De nos jours, les ruines sont le témoignage vibrant de ces derniers combats, cruels et dévastateurs. Au fil de ses contours, le château ouvre son histoire aux visiteurs qui fut à son époque redoutable et redouté.

Ouvert du 1/07 au 31/08, tous les jours de 11h à 18h. Ouvert du 3/04 au 12/11 : du lundi au vendredi de 13h à 17h. Ouvert les we et jours fériés de 13h à 18h

Rue de la Bouverie
4190 Ferrières
+32 86 21 20 33
www.chateau-logne.be

Deulin

À Deulin se présente un magnifique ensemble architectural du XVIIIe siècle, faisant partie du Patrimoine exceptionnel de Wallonie. Ce château, de style classique, possède une vaste cour d'honneur. L'aile gauche ouvre un passage vers les jardins à la française. En bord de l'Ourthe, les maisons de Deulin, construites en moellons de calcaire ou en colombage, se rangent le long de la rivière, telle l'allée d'un petit port : le charme opère…

3

Château de Harzé, le géant de pierre

Quelle prestance ! Installé sur une butte, le château de plaisance domine le petit village de Harzé. Le corps de logis central du XVIIe siècle offre une façade en pierre, rythmée par de hautes fenêtres où se situent les chambres du château devenu un hôtel : en s'invitant comme hôte, on s'imprègne dans l'époque de la Renaissance. Côté cour d'honneur, la superbe façade, largement percée de grandes baies s'ouvre au rez-de-chaussée sur une galerie typiquement Renaissance à colonnes d'ordre toscan… Un pont de pierre franchissant les anciennes douves mène à une grande cour de ferme entourée de bâtiments et de tours, abritant le musée du moulin à eau et de la boulangerie.

Château non visitable, le parc uniquement. Chambres disponibles à partir de 60€. Restaurant au château, La P'tite Auberge.

Rue de Bastogne, 1
4920 Harzé
+32 4 246 63 63
www.chateau-harze.be

Le donjon d'Izier

Le donjon se dresse au cœur du petit village et semble l'écraser par sa masse. Situé dans la cour de la ferme de La Tour, il est doté d'un dessin carré de 10 m de large. Cette ancienne seigneurie faisait sans doute partie du comté de Durbuy et en assurait sa défense. Le donjon privé ne se visite pas.



Grimonster

Au détour d'une petite route menant vers Rouge-Minière, il existe un des plus beaux châteaux de la région, caché dans une vallée encaissée où coulent deux ruisseaux : le ruisseau du Pouhon et celui du Pourceau Pré, alimentant deux étangs, paradis des oiseaux. Situé au milieu des bois de feuillus, Grimonster connut une histoire apaisante, à l'image de la réserve naturelle qui l'entoure. Le parc a cédé sa place à des pâtures, tout en conservant des arbres remarquables. Le château, privé, ne se visite pas.

À pied

Vers les hauteurs du Château de Harzé

Tout près du château, une route vous élève vers les hauteurs du village de **Harzé**. Au sommet, les fleurs des champs se couchent sous le vent chaud. De cette lumière qui inonde les prés, vous filez vers la pénombre, dans les beaux **bois de Saint-Roch**, parés de cette tonalité printanière, verte tendre.

Dans la forêt, l'Ardenne commence. C'est la descente vers **La Levée**: une chapelle et quatre maisons étalées forment le hameau, splendide dans son isolement. Alors que vous longez **le Pouhon**, vous pouvez découvrir à droite, à 1 km, la jolie **chapelle Sainte-Anne**, située dans son écrin de verdure. Sa construction remonte sans doute au XVIe siècle. À cette époque, l'industrie du fer était une activité très répandue dans la région et de nombreuses forges et fourneaux naissaient le long des ruisseaux et rivières. L'énergie motrice des roues hydrauliques actionnait les soufflets qui eux, activaient les feux des fourneaux.

Avec le développement de cette activité, la population s'était densifiée aux alentours de Harzé. Souhaitant disposer d'un lieu de culte, une chapelle fut construite près des forges.

L'itinéraire se poursuit et grimpe. Face à vous, c'est l'entrée à **d'Ernonheid**, village des crêtes où souffle le vent. Dans le creux, mieux protégé des éléments, vous rejoignez **Trou de Bosson**. Au sommet de la colline, apparaît **Paradis**: un bien joli nom pour un village...

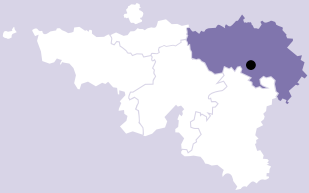

Départ
Depuis le Château de Harzé (Rue de Bastogne 1, 4920 Aywaille) où est situé un panneau de départ des balades.

Parking
Emplacements en face du Château de Harzé.

Km 13 | **4H** | **BALISAGE** Rectangle vert n° 30 | **DIFFICULTÉ** ●●●

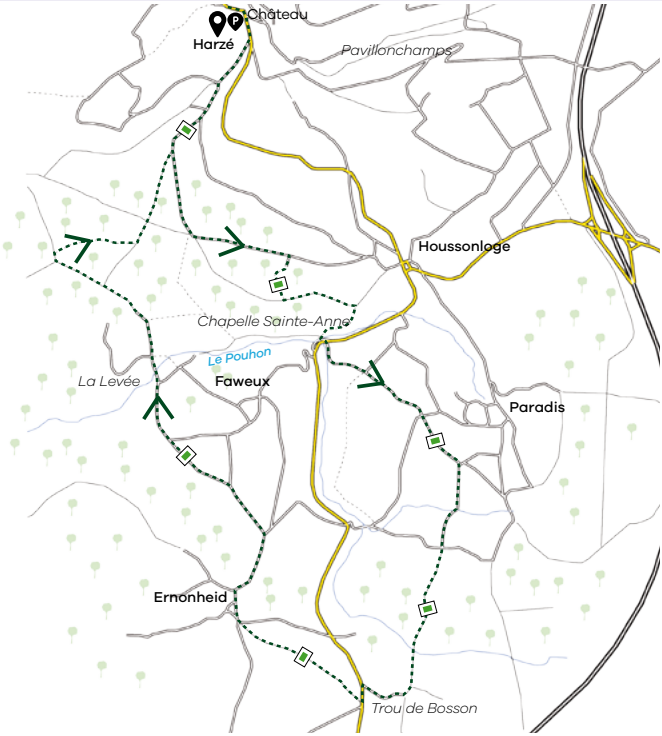

Visualisez et téléchargez l'itinéraire sur **visitwallonia.be**

Conseil

Une balade à effectuer avec de bonnes chaussures de marche. Au hameau de La Levée, petit détour pour rejoindre la chapelle Sainte-Anne, en tournant à droite, juste après avoir traversé le pont du Pouhon.

Difficulté

Une balade exigeante avec les côtes depuis Harzé et à Trou de Bosson.

Dénivelé

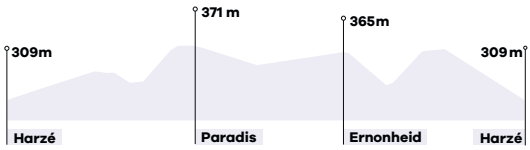

À vélo

Autour du Château de Logne

Vous pédalez sur la jolie route longeant le **vallon de la Lembrée**. Grâce au projet LIFE, les flancs de ses collines ont été réhabilités en pelouses calcaires et rappellent l'époque où le pastoralisme rythmait la vie à Logne.

En quittant la rivière, l'itinéraire rejoint la ligne de crêtes. Une descente et voilà **My**, un joli hameau en pierre de calcaire agrémenté de sa ferme-château.

La découverte se poursuit quand la balade rejoint les rives de la Lembrée où se blottit le vieux moulin. Vous suivez un chemin rocailleux menant à **Ferrières**. La jolie place donne envie de s'arrêter et de goûter une glace artisanale, par exemple !

Quittant l'esplanade ombragée, la route sillonne la terre du **Condroz**. À hauteur d'une ferme, la route devient chemin et aborde les bords de la vallée où se détache de l'horizon le **Château de Logne**, fier de sa puissance. Une même vision que devaient avoir les troupes de Charles-Quint, avides de vengeance...

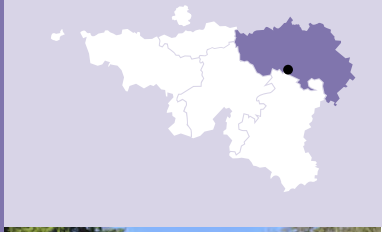

Départ
Depuis la ferme de la Bouverie (rue de la Bouverie, 4190 Ferrières), suivez le balisage, direction Sy.

Parking
À la ferme de la Bouverie.

Km **13** | **2H00** | **VTC** ou trekking. | **DIFFICULTÉ** ●○○

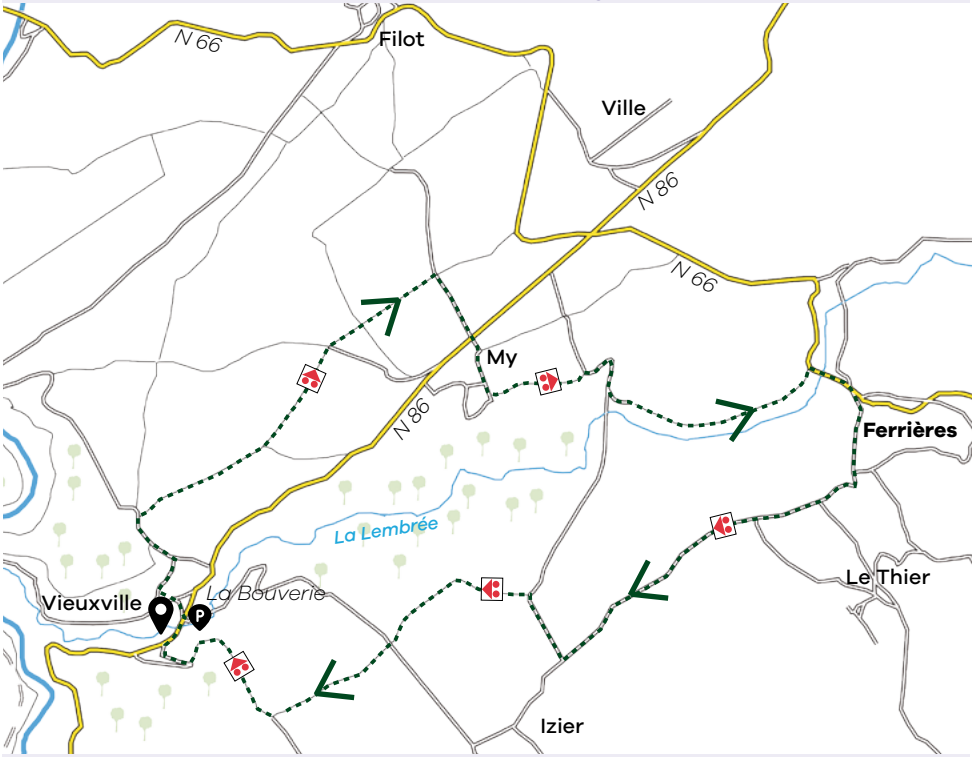

Visualisez et téléchargez l'itinéraire sur **visitwallonia.be**

Type de route
Routes de campagne et chemins forestiers.

Balisage
Suivez les triangles et ronds rouges. Balisage par endroit déficient.
Emportez avec vous une carte.

Difficulté
13 km. Un VTC est conseillé pour rouler sur les chemins de campagne.

Dénivelé

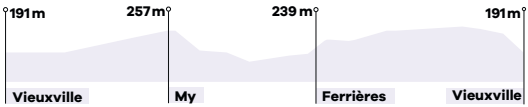

VISITWallonia.be

Tout pour s'évader en Belgique !

Une réalisation de l'ASBL Wallonie Belgique Tourisme (WBT) (numéro d'entreprise 0888.366.085).

Rue du Marché aux Herbes, 25-27 - 1000 Bruxelles (siège social) / Avenue Comte de Smet de Nayer, 14 – 5000 Namur (siège d'exploitation) • Editeur responsable : Etienne Claude, Directeur Général de WBT • Coordination : Service Produits - A. Robert, C. Goyens • Conception et prépresse : Lielens • Photos de couverture : © WBT - Denis Erroyaux - © WBT - Arnaud Siquet • Cartes : © WBT – P. Pauquay • Toutes les informations de cette édition ont été rassemblées avec le maximum de précautions et sont publiées à titre indicatif. Cette édition n'est en aucun cas contractuelle et ne peut engager la responsabilité de l'éditeur. Toutes erreurs, omissions involontaires ou modifications ultérieures ne pourraient engager la responsabilité de Wallonie Belgique Tourisme asbl. Édité en 2021.

Wallonie Belgique Tourisme