

Le long de l'Ourthe

Des châteaux d'Ardenne

Itinéraire en voiture

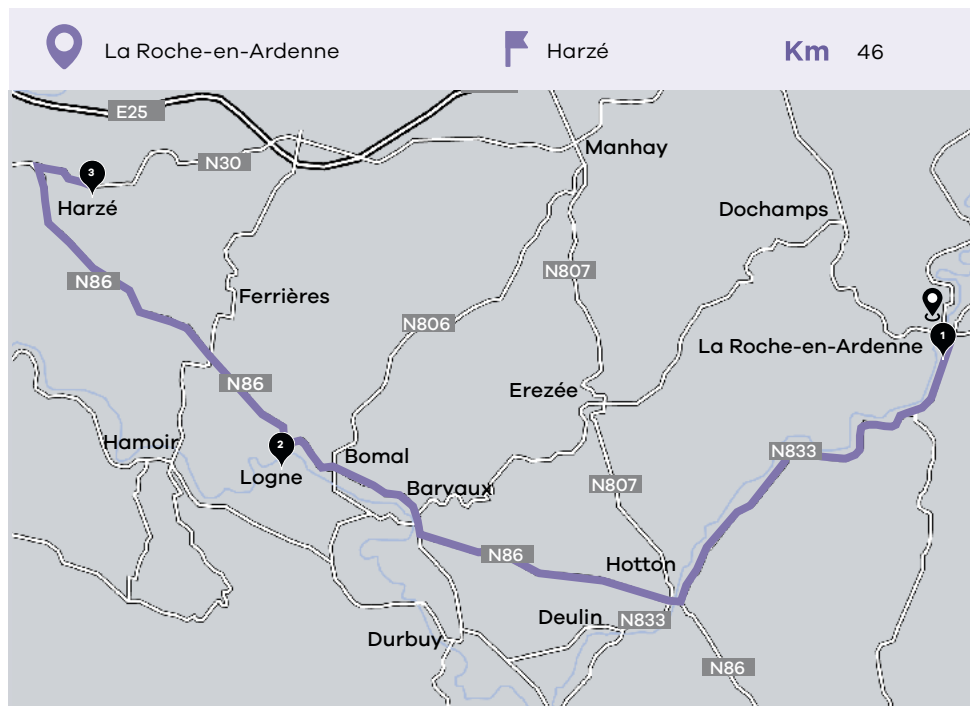




© estbelgien.be - Dominik Krcic

Le long de l'Ourthe Des châteaux d'Ardenne

En Ardenne, des forteresses ont été érigées le long de la vallée de l'Ourthe pour en surveiller l'accès. L'histoire de certaines d'entre-elles s'est parfois terminée dans le sang et la violence. Tandis que d'autres se sont érigées en châteaux de plaisance.



Château de La Roche-en-Ardenne

En arrivant dans la petite cité ardennaise, les ruines du château fort s'intègrent dans le paysage et offrent l'image classique de cette Ardenne touristique que l'on représente sur les cartes postales depuis plus d'un siècle. Au XII^e siècle, en plein cœur de la forêt ardennaise, Henri l'Aveugle, comte de Namur, construit un château afin de protéger le passage des marchands qui transitaient sur la route de la laine anglaise vers la Lombardie. Au XVI^e siècle, l'architecture médiévale du château n'est plus adaptée pour résister aux canons. Les Français occupent le site au XVII^e siècle et le transforment selon les plans de Vauban. Dépassé et vite obsolète, le château est oublié de l'histoire et abandonné aux ronces. En 1789, les habitants de la petite cité l'incendient et se servent de ses remparts de schiste comme carrière de pierre jusqu'au début de XX^e siècle. Quand le chemin de fer arriva à La Roche, les ruines présentaient alors subitement un haut potentiel touristique, qui ne s'est jamais démenti depuis... Par miracle, elles ont survécu au ravage de la cité, détruite à 90% au cours du terrible hiver 1944-1945. La visite permet de se rendre compte de sa puissance d'alors.

Juillet et août de 10h à 18h.

Avril, mai, juin, septembre et octobre: de 11h à 17h. Du 7 novembre au 31 mars: en semaine de 13h à 16h. Les week-ends ainsi que les congés de Noël, de Carnaval et de Pâques de 11h à 16h30.

Rue du Vieux Château 4
6980 La Roche-en-Ardenne
+32 84 41 13 42
www.chateaudelaroch.be



© WBT - Denis Eroyaux



© MT Ourthebaix Ardenne - C. Maittef

Marcourt

Quel magnifique panorama offre le site de Montaignu depuis la route de La Roche-en-Ardenne vers Hotton! La chapelle, qui abrite les reliques de saint Thibault, construite sur les fondations d'un château autrefois très puissant qui barrait l'accès à la vallée de l'Ourthe. Sur le site, une fontaine est devenue un lieu de pèlerinage, son eau ayant cette réputation de guérir les fièvres et les tumeurs.

Bomal

Construit vers 1774, le Château de Bomal est une grande demeure classique en brique et pierre bleue. Situé à la confluence de l'Ourthe et de l'Aisne, il disposait d'un système d'irrigation et de pompage qui alimentait l'étang et les jets d'eau du parc. Il assurait également au meunier la force nécessaire pour actionner son moulin. Le nouvel aménagement du parc, axé sur le thème de l'eau, permet de découvrir cette ancienne technique.



2

Château fort de Logne

Quand on entre dans le vallon de la Lembrée, le Château de Logne domine et s'étire sur une mince crête rocheuse. Implanté à la frontière de la principauté abbatiale de Stavelot, le site était une importante position stratégique. Au Moyen Âge, du haut de leur forteresse de Logne, les seigneurs imposèrent un pouvoir tyrannique dans toute la région. En 1427, Jean de Geuzaine, prince abbé de Stavelot, à court d'argent, prêta sur gage le château, pour le malheur du pays, à la triste famille de la Marck. Le pays tomba dans le chaos, vivant au rythme des pillages, vols et meurtres. En 1521, Robert II de la Marck, soutenu par le roi de France François 1^{er}, osa déclarer la guerre à son suzerain, Charles Quint. Lavant cet affront, l'Empereur envoya 20.000 hommes. Sous les ordres du comte Henry de Nassau, le siège de Logne commença, le 20 avril. Vingt canons pilonnèrent, depuis les crêtes voisines, la fière forteresse. En 11 jours, les coups de boulets eurent raison de ses remparts, aussi puissants furent-ils. Les défenseurs se rendirent: tous furent pendus aux créneaux. Le château fut démantelé et abandonné. De nos jours, les ruines sont le témoignage vibrant de ces derniers combats, cruels et dévastateurs. Au fil de ses contours, le château ouvre son histoire aux visiteurs qui fut à son époque redoutable et redouté.

Ouvert du 1/07 au 31/08, tous les jours de 11h à 18h. Ouvert du 3/04 au 12/11: du lundi au vendredi de 13h à 17h. Ouvert les we et jours fériés de 13h à 18h

Rue de la Bouverie
4190 Ferrières
+32 86 2120 33

www.chateau-logne.be



Deulin

À Deulin se présente un magnifique ensemble architectural du XVIII^e siècle, faisant partie du Patrimoine exceptionnel de Wallonie. Ce château, de style classique, possède une vaste cour d'honneur. L'aile gauche ouvre un passage vers les jardins à la française. En bord de l'Ourthe, les maisons de Deulin, construites en moellons de calcaire ou en colombage, se rangent le long de la rivière, telle l'allée d'un petit port: le charme opère...



Château de Harzé, le géant de pierre

Quelle prestance! Installé sur une butte, le château de plaisance domine le petit village de Harzé. Le corps de logis central du XVII^e siècle offre une façade en pierre, rythmée par de hautes fenêtres où se situent les chambres du château devenu un hôtel: en s'invitant comme hôte, on s'imprègne dans l'époque de la Renaissance. Côté cour d'honneur, la superbe façade, largement percée de grandes baies s'ouvre au rez-de-chaussée sur une galerie typiquement Renaissance à colonnes d'ordre toscan... Un pont de pierre franchissant les anciennes douves mène à une grande cour de ferme entourée de bâtiments et de tours, abritant le musée du moulin à eau et de la boulangerie.

Château non visitable, le parc uniquement. Chambres disponibles à partir de 60€. Restaurant au château, La P'tite Auberge.


Rue de Bastogne, 1
4920 Harzé
+32 4 246 63 63
www.chateau-harze.be



© WBT - P. Pauquay

Le donjon d'Izier

Le donjon se dresse au cœur du petit village et semble l'écraser par sa masse. Situé dans la cour de la ferme de La Tour, il est doté d'un dessin carré de 10 m de large. Cette ancienne seigneurie faisait sans doute partie du comté de Durbuy et en assurait sa défense. Le donjon privé ne se visite pas.



© WBT - P. Pauquay



© WBT - P. Pauquay

Grimonster


Au détour d'une petite route menant vers Rouge-Minière, il existe un des plus beaux châteaux de la région, caché dans une vallée encaissée où coulent deux ruisseaux: le ruisseau du Pouhon et celui du Pourceau Pré, alimentant deux étangs, paradis des oiseaux. Situé au milieu des bois de feuillus, Grimonster connut une histoire apaisante, à l'image de la réserve naturelle qui l'entoure. Le parc a cédé sa place à des pâtures, tout en conservant des arbres remarquables. Le château, privé, ne se visite pas.


Suivez-nous en Belgique sur

 [visitwallonia](#)

 [Wallonie Tourisme](#)

et en France sur

 [tourismebelge](#)

 [TourismeWallonieBelgique](#)



VISITWallonia.be
Tout pour s'évader en Belgique!

Une réalisation de l'ASBL Wallonie Belgique Tourisme (WBT) (numéro d'entreprise 0888.366.085).

Rue du Marché aux Herbes, 25-27 - 1000 Bruxelles (siège social) / Avenue Comte de Smet de Nayer, 14 - 5000 Namur (siège d'exploitation) • Editeur responsable : Etienne Claude, Directeur Général de WBT • Coordination : Service Produits - A. Robert, C. Goyens • Conception et prépresse : Lielens • Photos de couverture : © WBT - Denis Erroyaux - © WBT - Arnaud Siquet • Cartes : © WBT - P. Pauquay • Toutes les informations de cette édition ont été rassemblées avec le maximum de précautions et sont publiées à titre indicatif. Cette édition n'est en aucun cas contractuelle et ne peut engager la responsabilité de l'éditeur. Toutes erreurs, omissions involontaires ou modifications ultérieures ne pourraient engager la responsabilité de Wallonie Belgique Tourisme asbl. Édité en 2021.

