VISITWallonia.be

L'itinéraire d'un Duché

Sur les traces d'une formidable forteresse

Balades en voiture, à pied et à vélo

En voiture

L'itinéraire d'un Duché
Sur les traces d'une formidable forteresse

De Theux à Raeren, cette route traverse les anciennes terres du Duché de Limbourg : un pays riche de son passé et doté d'une forêt parmi les plus vastes de Belgique.

Theux | Raeren | Km 35

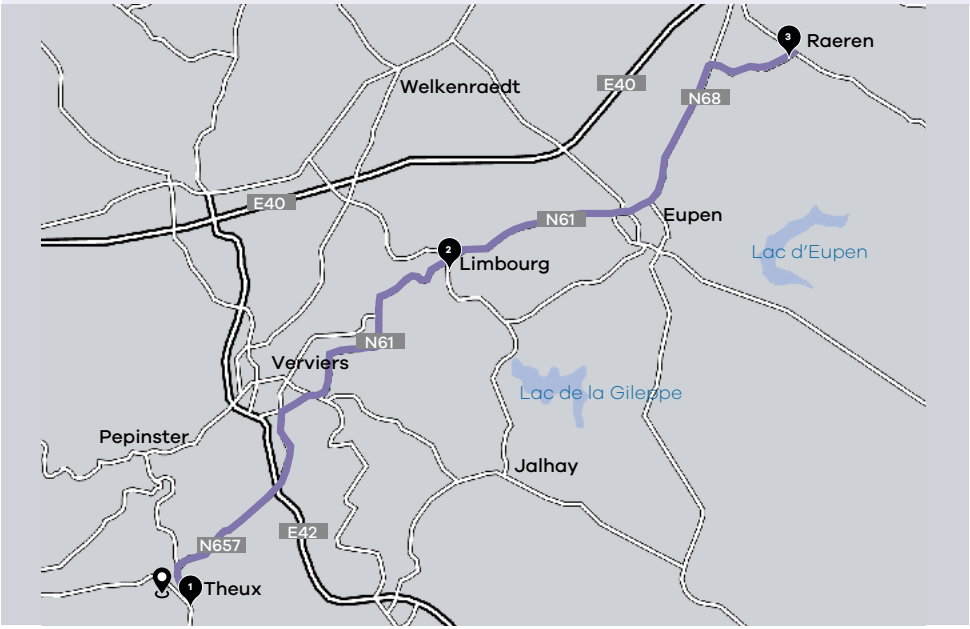

1

Le Château de Franchimont

Que l'on vienne de Theux, de Spa ou de Jevoumont, les impressionnantes ruines du Château de Franchimont ne passent pas inaperçues. Elles illustrent à merveille la force de ce château fort, chargé de protéger les frontières à l'est de la principauté de Liège. Sa position stratégique, à l'extrémité d'une colline, barrait l'accès aux vallées qui l'entouraient. À la fin du Moyen Âge, les armes à feu prirent une telle importance qu'il fallut repenser complètement la façon de se protéger. Franchimont dut être modifié pour entrer dans l'ère moderne. Une deuxième période de travaux débuta en 1507 quand Erard de la Marck (1505-1538) décida de fortifier tous ses châteaux protégeant les frontières de la principauté. À Franchimont, une nouvelle enceinte de 264 m de long fut construite, mais ce fut peine perdue. Son rôle stratégique devint anecdotique après le XVIe siècle quand apparut une artillerie puissante qui pouvait pilonner le château. En 1676, les troupes de Louis XIV le démantelèrent avant qu'il ne soit pillé et ravagé lors de la Révolution française. L'action du temps a certes érodé le fier Franchimont mais son prestige et sa puissance sont restés intacts. Un sentiment que l'on ressent toujours en visitant ces ruines.

Ouvert tous les jours de 10h à 18h, du 1/05 au 30/09.
Ouvert les week-ends de 11h à 17h en avril et octobre.
Ouvert tous les jours pendant les vacances de Pâques et de Toussaint de 11h à 17h.

Allée du Château, 17
4910 Theux
+32 87 53 04 89
www.chateau-franchimont.be

L'église fortifiée de Theux

Le XIIIe est synonyme de période trouble dans nos contrées. Des hordes armées déferlaient, massacraient et pillaient tout sur leur passage. En rase campagne, la population ne pouvait compter que sur elle-même pour assurer sa protection. À Theux, petite bourgade, on fortifia le cimetière en le dotant de petits remparts ainsi que son église, en renforçant la nef et la toiture. Avec la tour dotée de meurtrières, l'église de Theux devint place forte face à ces bandes armées. De nos jours, elle constitue, avec celle de Bastogne, le seul exemple d'église fortifiée en Belgique.

Le Haut-Neubois

Construit en 1908 dans un style qui rappelle les grands hôtels de Normandie, le Château du Haut-Neubois s'animait à la belle saison, quand les têtes couronnées et autres personnages illustres du début du XXe siècle déambulaient à Spa pour y boire l'eau minérale. Une douce image de la Belle Époque qui s'arrêta lors de la Première Guerre mondiale. Spa, occupée, devint une garnison allemande : le Haut-Neubois fut d'ailleurs le QG du kaiser Guillaume II durant les 8 derniers mois de la guerre. De nos jours, la société Ceran est propriétaire du château et y organise des séminaires résidentiels de langues.

2

La cité de Limbourg

Posée sur son éperon rocheux qui se dessine dans une boucle de la Vesdre, la petite cité de Limbourg a magnifiquement résisté au temps et a su préserver son remarquable ensemble architectural. Quand on se balade dans la vieille ville, les ruelles perpendiculaires témoignent d'un plan moyenâgeux sauvegardé. Depuis le XVIIIe siècle, sa physionomie n'a d'ailleurs guère changé. La simplicité architecturale confère à Limbourg son harmonie : un style que l'on retrouve dans ses demeures, dotées de façades en pierre et d'un soubassement en blocs de calcaire. Le duché de Limbourg est, comme de nombreuses autres principautés médiévales, issu de l'éclatement de l'Empire carolingien. Au XIe siècle, Waleran-Udon, comte d'Arlon, érigea un abri fortifié sur le site. Durant plus de deux siècles, ce duché va jouir d'une certaine autonomie. Son territoire était vaste et comprenait les entités de Herve, Baelen, Montzen et Walhorn. Il s'étendait également vers le bassin moyen de l'Ourthe. Cette place enviée fut soumise à de nombreux sièges : en 1675, l'armée de Louis XIV en viendra finalement à bout.

Une place de caractère

Sart est l'un de ces villages de l'Ardenne dite « herbagère » ayant conservé un caractère typique avec ses nombreuses fermettes des XVIIIe et XIXe siècles. La place du Marché se caractérise par le style architectural typique du pays de Spa, ornée de son perron et d'un vieux chêne âgé d'au moins 500 ans, classé arbre remarquable depuis 1960. Les maisons basses, aux fenêtres étroites, témoignent du rude climat qui souffle près du haut plateau. La vie, à la lisière des landes, était particulièrement rude. Les hommes taillaient dans la forêt des essarts, gigantesques clairières où l'on pouvait cultiver : le village en a gardé étymologiquement son nom.



Le Château de Beusdael

Au-delà de Sippenaeken, se profile au loin la silhouette majestueuse du Château de Beusdael. Son imposant donjon, large de 12 m et haut de 28 m, date du XIIIe siècle et est flanqué d'une flèche élancée. Au XVIe siècle, un corps de logis en L est ajouté au château qui change d'aspect. Une mutation qui se poursuit sous les plans de l'architecte bruxellois Janlet qui ajoute une chapelle néogothique.

3

Le Château de Raeren

Tourné vers la Rhénanie, Raeren fut, aux XIVe et XVe siècles, un des plus importants centres de la poterie d'Europe. Le village frontalier vivait de cet art dont les œuvres se retrouvaient dans le monde entier. Cette tradition est mise à l'honneur dans l'enceinte du château du XIVe siècle. Un magnifique édifice que l'on découvre en entrant via un portail précédé d'un pont en pierre enjambant les douves. à l'intérieur, plus de 2.000 objets sont présentés, représentant le savoir-faire des potiers de Raeren.

Ouvert tous les jours, sauf le lundi, de 10h00 à 17h00.

Burgstraße, 103
4730 Raeren
+32 87 85 09 03
www.toepfereimuseum.org

La ferme de la dîme de Jevoumont

Imposée à la fin du VIIIe siècle par l'empereur Charlemagne, la dîme était une perception de récolte que s'octroyait l'Église. Tous les paysans devaient abandonner une partie de leurs fourrages aux Princes-Évêques de Liège, soit un dixième comme l'indique son nom. Abolie à la fin du XVIIIe siècle, la dîme a fait partie de la vie paysanne pendant près d'un millénaire. Avec ses tours d'angle et ses meurtrières, la ferme fortifiée de Jevoumont devint le coffre-fort de l'Église qui y entreposait son prélèvement. Le quadrilatère fortifié était également susceptible de se protéger des fréquentes révoltes qui saignaient alors la région.

À pied

Autour du Château de Franchimont

En longeant l'imposante forteresse, on se rend compte de l'invincibilité qu'elle pouvait procurer aux assaillants qui se trouvaient face à ses immenses murailles.

Le sentier serpente le long des flancs de la colline pour rejoindre, ce qui était peut-être la basse-cour d'antan. Suivez la **Hoëgne** qui vous fait entrer dans la petite cité de Theux, dominée à l'ouest par son église fortifiée. L'occasion de découvrir l'homogénéité de son centre, marqué par son perron et les façades de style mosan.

Retour vers **Franchimont** en traversant le chemin de fer. Une côte se présente. L'itinéraire court à travers les pâtures que l'on traverse par des échaliers, typiques du pays de Herve, tout proche.

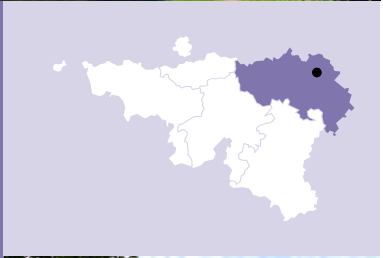



Départ
Château de Franchimont
Parking de Franchimont
(Allée du Château 17 - 4910 Theux)

Parking
Emplacements à l'entrée du site.

Km 5,4 | **1H30** | **BALISAGE** Croix verte n°34 | **DIFFICULTÉ** ●○○

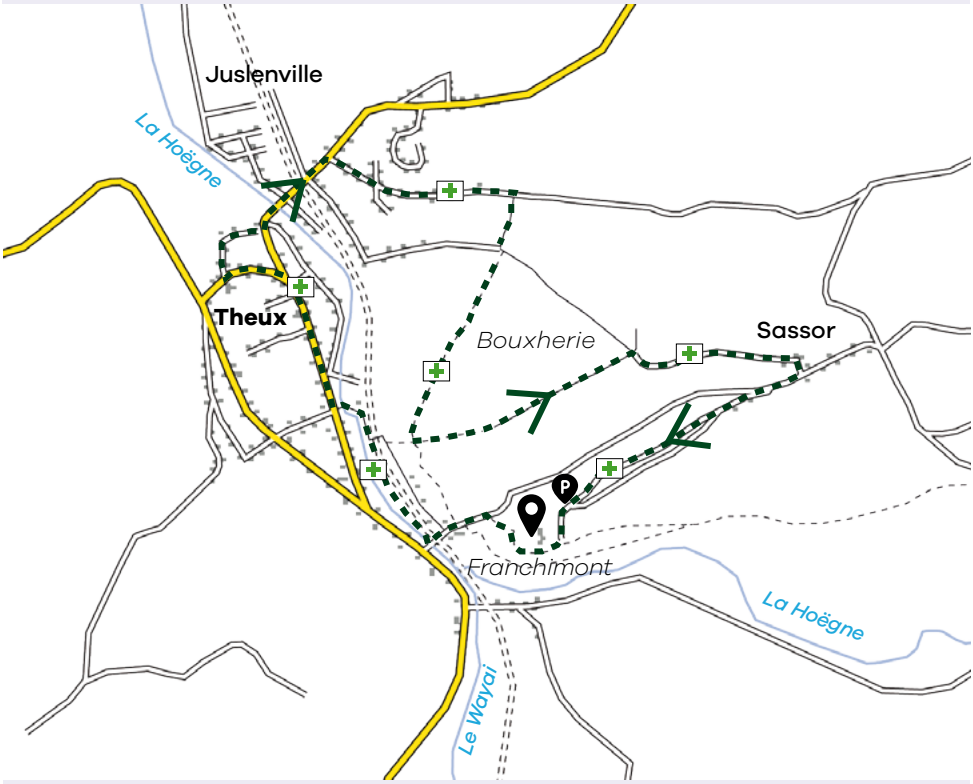

Visualisez et téléchargez l'itinéraire sur **visitwallonia.be**

Conseil
Une balade à effectuer au printemps quand fleurissent les haies d'aubépines.

Difficulté
Peu de difficulté pour cette balade, excepté la côte à la sortie de Theux.

Dénivelé

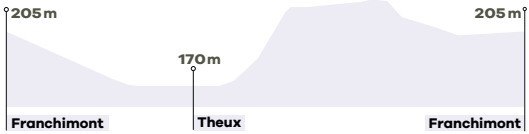

À vélo

Vers la cité de Limbourg

Le parcours débute au **Barrage de La Gileppe**, un fameux ouvrage d'art construit pour les industriels verviétois en 1857. L'industrie lainière demandait en effet une quarantaine de milliers de m³ d'eau pure tous les jours ! Avant une descente en lacets, vous croisez l'**imposant lion** de 13 mètres de haut qui veille sur la muraille, le regard fixé vers l'Est, comme pour défier l'ennemi d'alors : l'Allemagne. Au pied du barrage, la route sinue à travers les prés et les haies vives du **pays de Goé**. Au loin se détache le **curieux clocher** du village. Tordu, se moquant de la perfection de la ligne droite, il n'est pas une erreur de construction mais le résultat d'un véritable travail d'orfèvre des charpentiers. Un style qui est adapté aux conditions climatiques et aux vents parfois violents qui règnent au pied des Fagnes. Une côte et voilà qu'émerge **Limbourg**, juché sur un promontoire rocheux. Vous accédez au centre de la cité via la large place Saint-Georges, pavée de grès et de galets de rivière.

Lorsque vous descendez vers la vallée se présente une côte sévère, sillonnant les pâturages de **Baelen**. Un paysage qui tranche avec celui que vous allez côtoyer après Membach, au pied de l'Hertognewald, **la forêt domaniale la plus vaste de Belgique**. Un univers sauvage que vous parcourrez jusqu'aux rives du lac qui se fond dans le paysage, en formant de multiples criques, découpant à la serpe les collines. Les virages en épingle se succèdent. Un tracé si amusant que les kilomètres défilent vite : un retour des plus agréables pour cette exigeante randonnée.

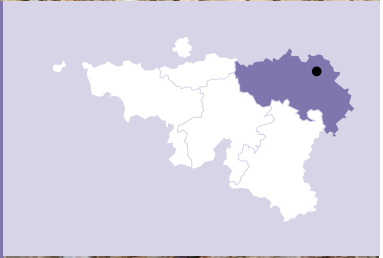

Départ
Du parking de la Gileppe (Route de la Gileppe 55A - 4845 Jalhay), suivez la route vers la sortie. Empruntez la petite route à gauche, descendant vers le barrage.

Parking
Vaste emplacement sur le site de la Gileppe.

Km 24,5 | **2H20** | **VTC** | **DIFFICULTÉ** ●●○

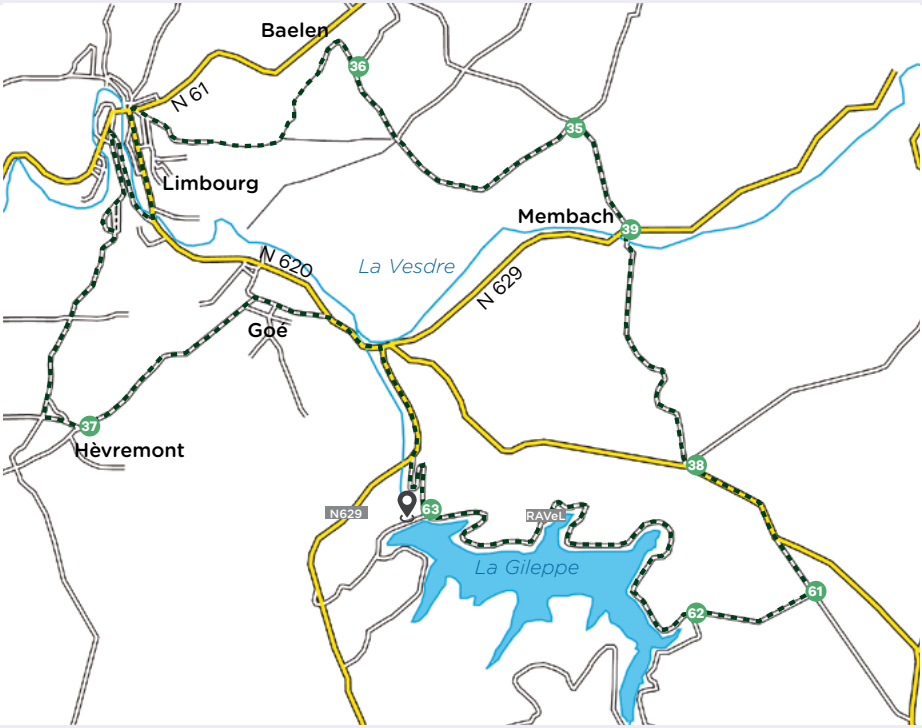

Visualisez et téléchargez l'itinéraire sur **visitwallonia.be**

Type de route
RAVeL et routes de campagne. Courts passages sur chemins empierrés.

Balisage
Suivez les points-nœuds **37**, **36**, **35**, **39**, **38**, **61**, **62** et **63**.

Difficulté
Une balade exigeante au vu des côtes qui jalonnent l'itinéraire. La fin du parcours s'effectue en forêt.

Dénivelé

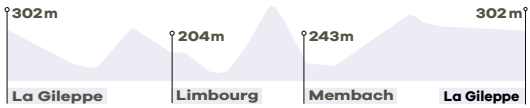

VISITWallonia.be

Tout pour s'évader en Belgique !

Une réalisation de l'ASBL Wallonie Belgique Tourisme (WBT) (numéro d'entreprise 0888.366.085).

Rue du Marché aux Herbes, 25-27 - 1000 Bruxelles (siège social) / Avenue Comte de Smet de Nayer, 14 – 5000 Namur (siège d'exploitation) • Editeur responsable : Etienne Claude, Directeur Général de WBT • Coordination: Service Produits - A. Robert, C. Goyens • Conception graphique et prépresse : Lielens • Photos de couverture : © André Heynen - © Les compagnons de Franchimont ASBL • Cartes : © WBT – P. Pauquay • Toutes les informations de cette brochure ont été rassemblées avec le maximum de précautions et sont publiées à titre indicatif. Cette brochure n'est en aucun cas contractuelle et ne peut engager la responsabilité de l'éditeur. Toutes erreurs, omissions involontaires ou modifications ultérieures ne pourraient engager la responsabilité de Wallonie Belgique Tourisme asbl.